



UNIVERSIDAD AUTÓNOMA DEL ESTADO DE MÉXICO

CENTRO UNIVERSITARIO UAEM TEXCOCO

**“MONOGRAFÍA POLÍTICO-ADMINISTRATIVA DEL MUNICIPIO
DE NEZAHUALCÓYOTL”**

T E S I N A

**QUE PARA OBTENER EL TÍTULO DE
LICENCIADO EN CIENCIAS POLÍTICAS Y
ADMINISTRACIÓN PÚBLICA**

PRESENTA

JOSÉ LUIS JIMÉNEZ PÉREZ

ASESORA

M. EN G. Y A.P. KARINA REBECA RAMÍREZ GONZÁLEZ

REVISORES

DR. ALEJANDRO A. P. AGUILAR MIRANDA

M. EN P. P. ANTONIO INOUE CERVANTES

TEXCOCO, ESTADO DE MÉXICO, JULIO DE 2017.

Texcoco, México a 13 de Octubre de 2016

M. EN C. E. VIRIDIANA BANDA ARZATE
SUBDIRECTORA ACADEMICA DEL
CENTRO UNIVERSITARIO UAEM
TEXCOCO.
PRESENTE:

AT'N: L. EN D. MARCO RODRIGO LOPEZ GONZALEZ
RESPONSABLE DEL DEPARTAMENTO DE TITULACION

Con base en las revisiones efectuadas al trabajo escrito titulado "**Monografía Política – Administrativa del municipio de Nezahualcóyotl**". Que para obtener el título de Licenciado en: Ciencias Políticas y Administración Pública.

Presenta el sustentante **José Luis Jiménez Pérez**, con número de cuenta **0424849** respectivamente, se concluye que cumple con los requisitos técnicos – metodológicos necesarios para su aprobación, pudiendo continuar con la etapa de digitalización del trabajo escrito.

ATENTAMENTE



M. en P.P. Antonio Inoue Cervantes
Revisor de Tesina

Dr. en C. Alejandro P. Aguilar Miranda
Revisor de Tesina

M. en G. y A. P. Karina Rebeca Ramirez Gonzalez
Directora de Tesina

c.c.p. C. José Luis Jiménez Pérez – Sustentante.
c.c.p. M. en G. y A. P. Karina Rebeca Ramirez Gonzalez - Directora.
c.c.p. Titulación.

AGRADECIMIENTOS

Dentro del caminar por la vida de cualquier persona, es evidente decir que con el tiempo se convierte en el reflejo de la persona, situación o la experiencia en la que se encontró durante su vida o momento de crecimiento.

Es por esto que agradezco a las siguientes personas:

A MI PADRE Y MADRE:

Jaime Jiménez Barrera y Senorina Pérez Elizalde, doy gracias a mis padres, por dar siempre lo mejor de ellos, dar gracias a mis padres por dedicar toda su vida, dar gracias a mis padres por creer en mí, dar gracias a ellos por ser mi motivación para cada día salir adelante. Gracias, por todo lo que me han dado, sin duda han sido muchos sacrificios, pero siempre saliendo adelante con su apoyo incondicional, MUCHAS GRACIAS...

A MIS HERMANOS (AS) Y FAMILIA:

Por su apoyo incondicional, por su compañía, porque podemos notar que la familia siempre tiene un espacio en nuestra dedicatoria, tanto ellos como nuestros padres están al pendiente de todo lo que nos sucede, y siempre están cuando los necesitamos.

A MIS AMIGOS Y AMIGAS:

Por su apoyo y aliento para seguir superándome, al Ing. Jaime Segura Lazcano, por el apoyo brindado en los espacios para poder terminar este logro, a la Lic. Gabriela Morales Juárez, por su apoyo incondicional y asesoramiento, a todos los amigos(as) en general, muchas Gracias...

A MIS PROFESORES:

Un especial agradecimiento por darme la oportunidad de terminar estos trabajos, para poder concluir una meta más, Mtra. Karina R. Ramírez González, mi directora, Dr. Alejandro A. P. Aguilar Miranda y Mtro. Antonio Inoue Cervantes, mis revisores, muchas Gracias, por su apoyo académico.

Sin duda son muchas las personas que han formado parte de mi vida profesional, amistad y trabajo, por sus consejos, apoyo, ánimo, enseñanza y compañía en cada momento.

Simplemente me queda decirles **MUCHAS GRACIAS** a todos.

ÍNDICE

INTRODUCCIÓN.....	1
CAPÍTULO I – DESCRIPCIÓN GENERAL DEL MUNICIPIO DE NEZAHUALCÓYOTL.	4
1 - NOMENCLATURA	4
1.1 - RESEÑA HISTORICA.....	5
1.2 - MEDIO FISICO	17
1.2.1 - Localización geográfica	17
1.2.2 - división política del municipio.....	19
1.2.3 - CARTOGRAFÍA	21
1.2.4 - FLORA Y FAUNA	24
1.2.5 - MEDIO AMBIENTE.....	25
1.3 - ECONOMÍA (año 2000 - 2012)	30
1.3.1 - Cuentas Nacionales.....	32
1.3.2 - Actividades Económicas del Municipio (Productivas)	38
1.4 - DEMOGRAFÍA	44
1.4.1 - POBLACION HOGARES Y VIVIENDA	46
1.4.2 - NUPCIALIDAD.....	48
1.4.3 - NATALIDAD Y MORTALIDAD.....	48
1.4.5 - VIVIENDA Y URBANIZACION.....	49
1.5 - SOCIEDAD Y GOBIERNO	52
1.5.1 - EDUCACIÓN	52
1.5.2 - SALUD.....	59
1.5.3 - SEGURIDAD PUBLICA Y JUSTICIA	61
1.5.4 – CULTURA	62
1.5.5 - EMPLEO Y RELACIONES LABORALES	64

CAPITULO II – GOBIERNO MUNICIPAL	65
2 - ORGANIZACIÓN MUNICIPAL	65
2.1 - ORGANIZACIÓN HISTÓRICA Y ACTUAL (central y descentralizada);.....	65
2.2 - CRONOLOGÍA DE LOS AYUNTAMIENTOS	67
2.3 - CRONOLOGÍA DE LOS PRESIDENTES MUNICIPALES	77
2.4 - AUTORIDADES AUXILIARES (Delegados, Subdelegados, Jefes de Manzana, Jefes de sector)	80
2.5 - ORGANOS OFICIALES DE COLABORACION	81
2.6 - AUTORIDADES EJIDALES	83
2.7 - COMITÉ DE CIUDADANO DE CONTROL Y VIGILANCIA (COCICOVIS).....	83
CAPITULO III - CUENTA PÚBLICA.....	85
3 - FINANZAS PÚBLICAS	85
3.1 - INGRESOS	85
3.2 - EGRESOS	86
3.3 - ORGANISMOS PÚBLICOS DESCENTRALIZADOS MUNICIPALES	87
(DIF Municipal, Organismo de Agua)	87
3.4 - APLICACIÓN DE RECURSOS DEL RAMO 33.....	90
CAPITULO IV - REGLAMENTACIÓN Y NORMATIVIDAD	92
4 - REGLAMENTACIÓN Y NORMATIVIDAD	92
4.1 - LEYES PARA ORGANISMOS PUBLICOS DESCENTRALIZADOS	92
4.2 - BANDO DE POLICIA Y BUEN GOBIERNO	93
4.3 - PLAN DE DESARROLLO MUNICIPAL	95
CAPITULO V - CONTROL Y TRANSPARENCIA	97
5 - CONTROL Y TRANSPARENCIA	97

CAPITULO VI - INSTITUCIONES TRASCENDENTES Y PERSONAJES ILUSTRES	101
6 - INSTITUCIONES TRASCENDENTES	101
6.1- ASOCIACIONES RELIGIOSAS	101
6.2 - ASOCIACIONES FILANTROPICAS	104
6.3 - ASOCIACIONES CIVILES	104
6.1 - PERSONAJES ILUSTRES.....	115
6.1.1 - PERSONAJES PUBLICOS ILUSTRES	115
CAPITULO VII - DINÁMICA POLÍTICA.....	118
7 - DINÁMICA POLÍTICA.....	118
7.1 - RELACIONES DEL GOBIERNO - SOCIEDAD	118
7.2 - RELACIONES CON EL RESTO DE LOS PODERES.....	119
7.3 - EVENTOS Y CONFLICTOS ELECTORALES.....	120
7.4 - EVENTOS Y CONFLICTOS AGRARIOS.....	120
7.5 - EVENTOS Y CONFLICTOS SOCIALES (VECINALES)	121
7.6 - EVENTOS Y CONFLICTOS RELIGIOSOS.....	121
7.7 - EVENTOS Y CONFLICTOS INTERMUNICIPALES.....	122
7.8 - EVENTOS Y CONFLICTOS INTERGUBERNAMENTALES.....	123
CAPITULO VIII - SEMBLANZA POLITICA DE LA POBLACION	124
8 - SEMBLANZA POLITICA	124
8.1 - EXTRACCIÓN POLÍTICA HISTÓRICA Y LA RELACIÓN CON LA ELECCIÓN DE GOBERNANTES MUNICIPALES.....	124
CAPITULO IX - CALENDARIOS.....	126
9 - POLÍTICO – ELECTORAL	126
9.1 - FECHAS PÚBLICAS.....	129

CONCLUSIONES	131
BIBLIOGRAFÍA.....	135
ANEXOS - GALERÍA DE IMÁGENES	138

INTRODUCCIÓN

El presente trabajo es una tesina en la modalidad de monografía político – administrativa, que tiene como objeto de estudio al municipio de Nezahualcóyotl, Estado de México, en el cual se abordaran diversos temas elementales del municipio como datos históricos, culturales, económicos, sociales, educativos, políticos y administrativos, de gran trascendencia que han marcado y caracterizado el desarrollo de Ciudad Nezahualcóyotl.

Aunque existen diversas publicaciones de información donde se plasma la historia del municipio, la siguiente monografía parte del interés por contar con un trabajo donde se concentre la mayor información posible, un concentrado donde se argumente la vida política y administrativa, así mismo los factores que se crearon y se consolidaron para desarrollar dicho ayuntamiento que han ubicado hoy sin duda al municipio como uno de los más importantes e influyentes en el Sistema Político Mexicano.

Por su ubicación geográfica, crecimiento poblacional, por su gran diversidad cultural, la política e importante impacto económico y de gobierno, el rol que ejerce en todos los ámbitos, permite que se observe a Nezahualcóyotl, con gran interés de propios y extraños.

Se pretende dar un punto de vista más, un documento donde se genera la información necesaria que permita ser un punto de apoyo y de partida de una manera útil para la toma de decisiones, la planificación y la mejora de políticas y programas eficaces y eficientes, que generen el conocimiento necesario en el ámbito público.

Como trabajo descriptivo, se pretende ampliar el conocimiento general y relevante para la sociedad con respecto a la historia del municipio de Nezahualcóyotl, por lo que se enfatizara en puntos importantes obtenidos de diversas fuentes que permitan un amplio panorama de la situación, utilizando y analizando las técnicas necesarias de consulta de base de datos establecidos. (INEGI, bando municipal de policía y buen gobierno, reglamentos, plan municipal de desarrollo, internet, entre otros).

Se desarrollará en nueve capítulos desglosados detalladamente presentando la información necesaria para dicha comprensión:

En el **Capítulo Uno** – Descripción general del municipio de Nezahualcóyotl, desde su creación la nomenclatura, su reseña histórica, su medio físico; enfatizando en su ubicación geográfica, la división política del municipio, la cartografía, el ecosistema que se presenta en su territorio, las actividades productivas que caracterizan al ayuntamiento y el peso económico que representa, la demografía en general población total, vivienda, nupcialidad, natalidad y mortalidad, urbanización, la educación, a seguridad pública y justicia, la cultura y el empleo que se ejerce en la localidad, con ello se pretende tener una mayor visión de la situación del municipio.

En el **Capítulo Dos** – Se enfatizará en la estructura y organización del municipio, los antecedentes que lo han llevado para la consolidación de su sistema, los diferentes cambios y alternancia que se han generado en el ámbito político, el impacto que se ha generado por ser uno de los municipios más importantes del país, así mismo conocer los organismos de apoyo que existen para que este tenga funcionalidad.

En el **Capítulo Tres** – Se conocerá la cuenta pública, todo lo relacionado a las finanzas del municipio, ingresos y egresos que se generan, los recursos que se aplican en los diferentes rubros en beneficio de la sociedad.

En el **Capítulo Cuatro** – Se hará referencia a la reglamentación y normatividad con la que se rige en el municipio, el marco legal con la que se tiene que conducir las autoridades correspondientes para cada cargo público, basándonos en el Plan de Desarrollo Municipal.

En el **Capítulo Cinco** – Control y transparencia, se conocerán detalladamente los métodos aplicados, los resultados que se han obtenido hoy en día con respecto a la transparencia de la información en el ámbito municipal, para que esta se accesible para toda la sociedad, basándonos ante el Órgano Superior de Fiscalización del Estado de México OSFEM, quien es el encargado de vigilar el cumplimiento del Plan de Desarrollo Municipal.

En el **Capítulo Seis** – Con respecto a las Instituciones trascendentes y personajes ilustres, se enfatizará en las asociaciones de tipos religiosas, filantrópicas, civiles y de los personajes públicos ilustres, que han marcado y significado parte de la creación del municipio

de Nezahualcóyotl, personajes del ámbito político, cultural, deportivo que han dejado huella importante en la sociedad de Ciudad Nezahualcóyotl.

Un eje importante que recalcar es la creación de asociaciones quienes juegan un rol fundamental en la vida cotidiana que sin lugar a duda este es uno de los municipios con más organizaciones existentes en todos los ámbitos. Siendo este un pequeño territorio, pero con una población pluricultural inmensa.

En el **Capítulo Siete** – La dinámica política, donde se tratará la relación existente entre Gobierno – Sociedad y el resto de los poderes, los eventos o sucesos que se han presentado a lo largo de la historia del ayuntamiento en el ámbito electoral, político, social, religioso.

En el **Capítulo Ocho** – Semblanza política de la población, se abordará la importancia de la participación ciudadana en el ámbito político, el impacto que este ha generado, las dificultades y mejoras que ha representado, la opinión publica fundamental para la mejora en pro de su beneficio.

En el **Capítulo Nueve** – Calendarios, en este aparato se presentará las fechas importantes de tipo político – electoral que representa la democracia, así mismo fechas publicas propias del municipio.

Anexos – Galería de imágenes; se incluirá un álbum fotográfico de la historia del municipio de Nezahualcóyotl al paso de los años, como las primeras colonias, personajes que dieron vida a dicho ayuntamiento, monumentos, parques, iglesias, entre otros.

Finalmente se concluirá con las entrevistas realizadas a personajes o actores municipales; tales como Presidentes o Expresidentes Municipales, Miembros o Ex Miembros del Ayuntamiento, Delegados o Ex Delegados Municipales, Miembros o Ex Miembros de COPACI, Líderes de Opinión, Cronista Municipal y Miembros o Ex Miembros de Instituciones Publicas ajenas al Ayuntamiento, quienes nos compartieron su opinión, su punto de vista y su narración con respecto a la creación, el desarrollo y los sucesos que han presentado y marcado a lo largo de la vida de hoy Ciudad Nezahualcóyotl.

CAPÍTULO I – DESCRIPCIÓN GENERAL DEL MUNICIPIO DE NEZAHUALCÓYOTL

Nezahualcóyotl, municipio de gran importancia en la vida política, social y económica del Estado de México y del país, desde su origen y desarrollo como tal, ha fungido como un modelo a seguir en cierta forma, creándose en un lugar que alguna vez fue un lago, pasando a la organización de sus pobladores para forjar un lugar digno donde vivir, permitiéndoles de esta forma fuera un lugar de oportunidades y de crecimiento, que a lo largo del tiempo como municipio su desarrollo fue muy acelerado, consiguiendo convertirse en un mosaico cultural, basado y consolidado en la gran actividad económica, política y social que ha tenido.

1 - NOMENCLATURA

El municipio de Nezahualcóyotl resulta ser un municipio histórico y controversial. Si partimos de la idea de su nomenclatura nos damos cuenta que su denominación es Nezahualcóyotl y su toponimia; a su vez le denomina Nezahualcóyotl en honor del gran poeta prehispánico y significa "Coyote que ayuna". En este caso, se trata de un municipio creado el 3 de abril de 1963, en honor del Gran Señor o tlatoani Nezahualcóyotl Acolmiztli de Tezcoco, por eso la toponimia sólo hace referencia al personaje (INAFED, 2016).

Nezahualcóyotl, palabra del idioma fonético náhuatl proviene de las raíces: nezahual, nezahualo, ayunar y coyotl, coyote. Asimismo, tomando en cuenta que Nezahualcóyotl proviene del dialecto chichimeca, de las radicales Nezahualli, que significa ayuno y coyotl, que significa coyote, es decir "Coyote en ayuno" (INAFED, 2016).

Por lo anterior el **glifo** que lo representa, tomando en cuenta la escritura ideográfica prehispánica muestra la cabeza de un coyote de cuyo cuello pende un pectoral real. Dada la importancia del personaje, los *tlacuilos* de la época prehispánica hicieron diferentes representaciones de Nezahualcóyotl, sin embargo, en todas se encuentra la efigie de un personaje con un coyote sobre la nuca a manera de halo o característica personal (INAFED, 2016).



Su **escudo**; el coyote se muestra en actitud desafiante, la lengua está fuera del hocico y ligeramente enroscada hacia abajo. Una coyunda o ceñidor circunda el pescuezo y remata hacia el frente con dos eslabones, las orejas del coyote apuntan hacia arriba. De la coyunda o ceñidor parten tres adornos como símbolo de las ciencias, las artes y la poesía, además constituyen el culto a los dioses del rayo, del agua y de la tierra (INAFED, 2016).

Oficialmente el Bando Municipal de 1997 estipula las siguientes características del escudo de la siguiente manera: En la parte superior, formando un semicírculo, se inscribe el nombre del municipio: Nezahualcóyotl. El tocado que se ubica bajo la palabra Nezahualcóyotl es un glifo del *nahuatl* que significa "Unidad y Movimiento", olin; esto es, representa historia, raíces e identidad. Este glifo del México antiguo se ubica en la parte superior, significando el propósito y anhelo de nuestra comunidad, permeando un escudo elíptico a manera de la tradición de los guerreros mexicas, construido éste en dos elipses concéntricas, una enmarcando la otra, protegiendo el valor fundamental de nuestra identidad como habitantes del municipio (INAFED, 2016).

De acuerdo a INAFED (2016) en el centro de la elipse menor se localiza el glifo de Nezahualcóyotl. En el cual se incluyen sus colotes y significado que se muestra de color *rojo* lo que hace la vida, entendida ésta como el fundamento, el ser del todo; *amarillo*: los ideales de la comunidad; *ocre*: barro crudo, el hombre y la tierra; *ocre oscuro*: barro horneado; *contorno negro*: firmeza y determinación de este conjunto de ideales que nos dan identidad. A su vez su lema es "Lo que hoy construimos, florecerá mañana". En este marco el gentilicio de los habitantes de Nezahualcóyotl es "nezahualcoyotlenses".

1.1 - RESEÑA HISTORICA

Nezahualcóyotl antes de constituirse como un municipio como tal del Estado de México, fue tomando forma poco a poco hasta llegar a ser lo que hoy conocemos, la organización de sus habitantes, donde su objetivo primordial era la demanda de mejores servicios, para atender las necesidades de esa localidad que pertenecían al gobierno del municipio de Chimalhuacán, pero que de una u otra forma se sentían alejados, con sus insistentes luchas y exigencias, pero demostrando al mismo tiempo organización y crecimiento de su población, las autoridades decidieron crear un nuevo municipio, viéndose así sus demandas hechas realidad (INAFED,2016).

Dando como resultado la promulgación de la **fecha de erección** de Nezahualcóyotl, fue erigido oficialmente el **23 de abril de 1963** por la legislatura local, como el municipio número 120 del Estado de México (INAFED, 2016).

La reseña historia de sus **primeros pobladores**:

Desde la **época prehispánica**;

A partir del siglo XIV por la influencia de la cultura tolteca se consolidaron dos grandes señoríos: el mexica en la ciudad de Tenochtitlán y el acolhua en Texcoco, donde nació Acolmiztli-Nezahualcóyotl, (1402-1472) el más grande arquitecto que construyó teocallis, palacios, jardines, acueductos y una mansión de recreo en Tezcuitzinco, quien construyó una albarrada para separar las aguas saladas de las dulces (INAFED, 2016).



Fuente: tomado de INAFED.

Entre los **siglos XVI al XX**, para salvar de las inundaciones a la ciudad de México se inicia el desagüe de los lagos de la cuenca de México: Zumpango, Xaltocan, San Cristóbal, Xochimilco, Chalco y la zona lacustre. Posteriormente, en el periodo de la conquista española. El 26 de noviembre de 1555, el español Francisco Gudiel presentó un proyecto para el desagüe general del valle de México y utilizar las aguas para los regadíos y la navegación, más tarde ésta sería una propuesta de Alejandro de Humboldt (INAFED, 2016).

En 1590 Enrico Martínez de nacionalidad alemana, llegó a la Nueva España y realizó un proyecto para el desagüe (INAFED, 2016).

En 1607 se aprobó el proyecto de Enrico Martínez para el desagüe del valle de México y el virrey Luis de Velasco inauguró los trabajos el 29 de noviembre de ese año con el objeto de desaguar las áreas de Ecatepec, Huehuetoca y Nochistongo propuesto por Francisco Gudiel (INAFED, 2016).

En 1613 fue enviado de España al holandés Adrián Boot, técnico en el desagüe de lagunas, sin embargo las inundaciones siguieron sin que se lograra el objetivo de proteger a la ciudad de México en este aspecto. En 1632 muere Enrico Martínez y con él concluye el periodo más trascendente de la obra del desagüe del valle de México. Al iniciarse el siglo XIX el problema del desagüe no se había resuelto, por lo que José de Iturrigaray y Alejandro de Humboldt opinaron que se abriera un canal directo al lago de Texcoco (INAFED, 2016).

En la época independiente muestra el accionar de varios actores clave como es el caso de José María Luis Mora, Lucas Alamán y Lorenzo de Zavala se preocuparon por resolver el problema del desagüe del valle de México para evitar las inundaciones. En 1843 la marquesa Calderón de la Barca advirtió que la deforestación aunada a la salinidad y el drenaje artificial romperían el equilibrio ecológico e hidráulico (INAFED, 2016).

En las décadas de 1850 y 1860 el ingeniero Francisco de Garay participó en el desagüe general de la cuenca de México a través del llamado gran canal y el túnel de Tequixquiac. De esta manera, a casi tres siglos de su inicio, fueron culminadas las obras del desagüe e inauguradas el 17 de marzo de 1900 por el general Porfirio Díaz (INAFED, 2016).

Durante la **época revolucionaria**, en septiembre de 1912 la Secretaría de Fomento, Colonización e Industria declaró que el lago de Texcoco, situado entre el Distrito Federal y el Estado de México, era de jurisdicción federal (INAFED, 2016).

En el periodo 1912-1932, se continuaron las obras de desecación de la zona lacustre. En 1917 el presidente Venustiano Carranza mando hacer un levantamiento de los terrenos desecados del lago de Texcoco para determinar la propiedad que correspondía a la Federación con el objeto de poder utilizarlos o venderlos, dando así el inicio de la historia de los asentamientos humanos en el antiguo vaso de Texcoco. Hacia el año de 1919, terminado el

deslinde de los terrenos, éstos fueron puestos a la venta para fines agrícolas y el precio de cada hectárea era de 60.00 pesos oro nacional (INAFED, 2016).

El 1º de febrero de 1921 el presidente Álvaro Obregón bajó el precio de cada hectárea de 60.00 a 30.00 pesos para fomentar la agricultura y la protección del pequeño propietario.

En abril de 1922 se declara como propiedad nacional a las aguas y cauces del lago de Texcoco; el 1 de agosto Álvaro Obregón continúa promoviendo la venta de los terrenos del exvaso para terminar con las tolvaneras que afectaban a la ciudad de México. En 1929 el presidente Emilio Portes Gil, apoyo a los particulares ocupantes para la bonificación y fertilización del lago de Texcoco y que los terrenos podían comprarse en 1.00 por hectárea, con extensiones que no excederían 20 hectáreas (INAFED, 2016).

En 1931 el presidente Pascual Ortiz Rubio nombró al ingeniero Francisco Díaz Babilio como director de las obras del lago de Texcoco, encomendándole que deslindara los terrenos. El 24 de agosto fue creada la Comisión Nacional Deslindadora bajo la dirección del ingeniero Salvador Villaseñor quien tenía como objetivo el deslindar los terrenos propiedad de la nación, ubicados dentro del lago de Texcoco. El 14 de octubre el Presidente Ortiz Rubio expide el decreto para que se ejecutaran obras para el drenaje, bonificación e irrigación de las tierras desecadas y desecables del lago de Texcoco (INAFED, 2016).

El 23 de mayo de 1932 el precio de cada hectárea era de un peso. Los títulos de propiedad se entregarían cuando se realizarán las labores de bonificación y cultivo agrícola. Hubo adquisición masiva y Filiberto Gómez inicia la ciudad radial en los terrenos desecados.

En 1933 los terrenos fueron invadidos el área próxima a la carretera México-Puebla. Los primeros grupos se asentaron en el área de los municipios de Chimalhuacán, La Paz y Ecatepec y que actualmente corresponden al municipio de Nezahualcóyotl. (INAFED, 2016).

En la época contemporánea, durante; la década de los cuarenta se crearon las juntas de mejoramiento moral, cívico y material para resolver la falta de servicios, las cuales promovieron la independencia política y administrativa de las colonias. Posteriormente en el año de 1945 se construyó el bordo de Xochiaca y el túnel de Tequixquiac. Esto propició la afluencia de más habitantes formándose las primeras colonias, entre las que se encuentran: Juárez Pantitlán, México, el Sol y el barrio de Juárez Pantitlán o San Juan.

Entre 1946 y 1947, el presidente Manuel Avila Camacho favoreció a las personas proletarias que integraron la colonia México. En 1949 había aproximadamente dos mil habitantes, en 1954 aumentaron a 40 mil y carecían de todos los servicios. En 1953 para resolver la gran problemática a la que se enfrentaban en su conjunto las trece colonias del ex-vaso de Texcoco obligaron al gobierno del Estado de México para crear el Comité de Fraccionamientos Urbanos del Distrito de Texcoco.

En 1954 el gobernador Salvador Sánchez Colín declaró ante el Congreso del Estado de México que había aproximadamente 40 mil habitantes asentados en las colonias del ex-vaso de Texcoco, cuyas tierras eran inapropiadas para el cultivo (INAFED, 2016).

El 7 de noviembre de 1956 el mismo gobernador autorizó los fraccionamientos: Valle de los Reyes (2ª sección oriente), Evolución y Agua Azul (INAFED, 2016).

En 1959, la federación de las 33 colonias denunció las deficiencias del servicio público de agua potable y que de los demás servicios no se había proporcionado ninguno. Durante el período 1959-1963 el gobernador Gustavo Baz autorizó los fraccionamientos de las colonias Metropolitana, Modelo, Xochitenco, Nezahualcóyotl, San Mateito y Reforma. En 1960 la Federación de Colonos del ex-vaso de Texcoco solicitó al gobernador Gustavo Baz su separación del municipio de Chimalhuacán y la creación de un nuevo municipio. Aducían que los 80 mil habitantes aspiraban a tener una vida social y política autónoma. Tiempo más tarde, en enero de 1961 insistieron al gobernador Gustavo Baz acerca de la imperiosa necesidad de contar con un régimen municipal propio (INAFED, 2016).

El 20 de febrero de 1963, el gobernador Gustavo Baz sometió a la consideración de los diputados de la XLI Legislatura del Estado de México el proyecto de decreto para erigir el municipio de Nezahualcóyotl. La iniciativa fue aprobada el 3 de abril de 1963. El 18 de abril de 1963 se expidió el decreto 93 de la XLI Legislatura por el que se erige el municipio de Nezahualcóyotl, publicado el sábado 20 del mismo mes en la Gaceta de Gobierno del Estado de México, siendo gobernador del estado el doctor Gustavo Baz Prada.

En este marco histórico se observa el primer presidente municipal, el señor Jorge Sáenz Knoth, realizó la construcción del edificio destinado al palacio municipal, así como la construcción de mercados y centros de salud. De 1965 a 1969 el gobernador Juan Fernández

Albarrán expidió varios acuerdos para regularizar los fraccionamientos en el municipio: La Perla, la Unidad Habitacional de San Juan Aragón y las secciones A y B del fraccionamiento Agua Azul. De 1969 a 1975 el gobernador Carlos Hank González, dotó de agua potable y alcantarillado, luz, pavimento de calles a los ejidos, bienes comunales, bienes nacionales y de común repartimiento. En materia de tenencia de la tierra creó Plan técnica, el Programa de Regeneración Integral de la Zona Oriente (PRIZO) y el Instituto de Acción Urbana e Integración Social (AURIS), con el objeto de regularizar los asentamientos urbanos (INAFED, 2016).

El 15 de mayo de 1973, el presidente Luis Echeverría Álvarez creó el Fideicomiso Irrevocable Translativo de Dominio sobre Bienes de Nezahualcóyotl para evitar el indiscriminado tráfico de lotes. Para el año 1974 se pueden destacar las siguientes obras: el vivero municipal, el Colegio de la Comunidad de Nezahualcóyotl, el edificio de la Cruz Roja; el hospital del ISSSTE; el hospital del Centro Piloto de la Procuraduría; la clínica del Seguro Social Tipo "œA", 26 pozos y un gran tanque de agua potable. El 10 de mayo de 1975 en gira presidencial Luis Echeverría Álvarez entregó 6 mil 500 títulos de propiedad al mismo número de propietarios que no habían regularizado la tenencia de sus terrenos (INAFED, 2016).

Durante la década de los setenta e inicios de los ochenta, se continuó atendiendo la regularización de la tierra en Nezahualcóyotl. En 1976 el gobernador Jorge Jiménez Cantú creó el Plan Sagitario para continuar con la regularización de la tenencia de la tierra en Nezahualcóyotl, creando para ello el Contrato de Fideicomiso Irrevocable Translativo de Dominio. En 1980, las principales obras fueron: el alumbrado de 58 colonias, construcción de mercados y rastros en varias colonias; 365 aulas para escuelas con capacidad para 45 mil alumnos, la Casa Municipal de Cultura, la Escuela Municipal de Arte, el Museo Arqueológico e Histórico y cuatro bibliotecas. En ese mismo año el gobernador Jorge Jiménez Cantú declaró que mediante el Plan Sagitario se habían regularizado 150 mil escrituras, y en año siguiente se duplicó esa cantidad (INAFED, 2016).

En 1981 se construyó una unidad deportiva sobre el relleno sanitario en el bordo de Xochiaca. En materia de población, en 1983 el Distrito Federal y la zona conurbada del Estado de México, incluido el municipio de Nezahualcóyotl representaban el 22% del total de la población del país. El 30 de junio la Legislatura del estado creó la Comisión de Regulación del Uso del Suelo para ordenar y regularizar los asentamientos humanos y la tenencia de la

tierra. El 20 de diciembre fue publicado el Plan Estatal de Desarrollo Urbano mediante el que se declara como centros de población estratégicos a 17 municipios del valle Cuautitlán- Texcoco, entre los que se encuentra Nezahualcóyotl (INAFED, 2016).

Durante el periodo 1983-1985 y con la autorización de los fraccionamientos Plazas, Bosques de Aragón y Rey Nezahualcóyotl, el área urbana se incrementó en 250 hectáreas. En 1985 se entregaron 4 mil 6 escrituras y fue instituido el Comité Municipal de Prevención y Control de Crecimiento Urbano. En abril del mismo año, el gobernador Alfredo del Mazo hizo planteamientos a su gabinete acerca del problema del crecimiento demográfico en la zona conurbada con Distrito Federal. En 1988 se encontraban operando, 23 mil 70 unidades económicas en el municipio: 7,524 manufactureras; 40 construcción; 23,869 comercio; 13,513 de servicios, dando un total general de 44,946. No incluyendo las unidades agrícolas. (INAFED, 2016).

Al iniciarse la década de 1990, Ignacio Pichardo Pagaza continuó con la regularización de la tenencia de la tierra y con la dotación de más servicios para el millón 256 mil 115 habitantes del municipio. Además, se construyó la Ciudad Deportiva y se creó la Universidad Tecnológica de Nezahualcóyotl. En 1991-1993 Nezahualcóyotl contaba con 6,244 hectáreas de las cuales 5,293 son urbanas (84%) y 1,051 correspondían a otros usos. En 1995 la población absoluta de Nezahualcóyotl, era de 1,233.868 habitantes de los cuales 604,881 son hombres y 628,987 mujeres. En 1994 estaban funcionando 24 bibliotecas y se agregaron 4 más en 1998, con un acervo total de 111 mil 873 volúmenes. Asimismo, el 27 de junio fue creado el Centro de Atención a la Mujer (CAM) en Nezahualcóyotl. (INAFED, 2016).

En 1998 el ayuntamiento construyó el Centro de Atención al Menor en Situación Extraordinaria, reabrió las puertas del Centro de Información y Documentación de Nezahualcóyotl (CIDNE), e inauguró otras cuatro Casas de Cultura Municipal (INAFED, 2016).

Personas que influyeron para lograr la erección municipal

Habitantes sobresalientes que se organizaron para exigir sus demandas para la creación del nuevo municipio de Nezahualcóyotl, organizaciones como la Federación de Colonos:

Ángel Fernández	Jorge Antonio Herrera
Antonia González García	Jorge Carmona
Antonio Villanueva Arévalo	Jorge Sáenz Knoth
Arcadio Peñaloza	Jorge Trigo López
Aurelia Lara Cruz	José Álvarez
Aureliano Ramos	José Guadalupe Alvarado
Benito García Galicia	José Guadalupe Chávez
Blanca Montiel	José Guzmán
Bonifacio Elías Martínez	José Luis García García
Caín Suárez	J. Jesús Sánchez Buñuelos
Carmen Valay	José María Salcedo Careen
Cipriano Valencia	Josefina Arizona
David Calvo Hernández	Juan Alvarado Jacco
Eleazar Martínez García	Juan Ortíz Montoya
Elías López Vázquez	Julián Abarca
Ernestina Mateos	Julián Álvarez
Federico Rincón	Leobardo Sánchez
Felipe Escartín Martínez	Mercedes Velázquez de Garduño
Félix López	Miguel Cruz
Fernando García Mendoza	Neftalí Pantiga
Francisco González Romero	Pedro Tonix
Francisco Ruiz Fregoso	Raymundo Meneses Germán
Gonzalo Barquín Díaz	Roberto Sandoval
Inés Tejeda Bello	Teodora Chamorro
Jesús Vilchis	Teresa Monsalvo ("Juana Gallo")

Martínez Garibaldi, Leoncio. Nezahualcóyotl, monografía municipal, pp 41-42.

El cronista municipal, Leoncio Martínez Garibaldi, nos muestra la siguiente relación de personas distinguidas que participaron en las gestiones para la erección del municipio de Nezahualcóyotl.

Integrantes del Consejo de Cooperadores en 1961	
Alberto Gayou	Presidente
Elías López Vázquez	Representantes de los Colonos
Francisco González Romero	
Jorge Sáenz Knoth	
J. Jesús Sánchez Bañuelos	
Abraham Sloknyck	Representantes de la Asociación de Fraccionadores
Víctor Manuel Pavón	
Víctor Manuel Villaseñor	
Señor Hernández	Secretario de Actas
Felipe Escartin Martínez	Secretario General
Jorge Sáenz	Presidente de la Asociación de Colonos
Elías López Vázquez	Representante del Consejo de Cooperación
Juan Ortiz Montoya	Presidente de la asociación de padres de Familia
José Guadalupe Chávez	Presidente del Frente Único de Comerciantes
Alfonso Romero Erazo	Presidente de la Asociación de Fraccionadores del Estado de México
Jorge Sáenz Knoth	Primer Presidente Municipal (1964-1966)

Leoncio Martínez Garibaldi, Monografía Municipal de Nezahualcóyotl, p. 43

El Consejo de Cooperadores fue el medio para agrupar a los distintos sectores políticos y sociales del naciente municipio de Nezahualcóyotl y su trabajo llevó a la creación de la asociación civil Unión de Fuerzas a finales de 1962.

Periodicidad del municipio:

Cronología de los hechos históricos más relevantes y sobresalientes, directa e indirectamente del municipio de Nezahualcóyotl a lo largo del tiempo;

AÑO	ACONTECIMIENTOS
1402	Nace Nezahualcóyotl.
Siglos XVI al XX	Se inician las obras del desagüe de la cuenca de México. Conquista española.
1955	26 de noviembre, Francisco Gudiel presentó un proyecto del desagüe para el valle de México.
1590	El virrey Luis de Velasco realizó un proyecto para el desagüe.

1604	Hubo una gran inundación que describe fray Juan de Torquemada en su obra Monarquía Indiana.
1607	Se aprobó el proyecto de Enrico Martínez para el desagüe del valle de México.
1613	Adrián Boot, técnico en el desagüe de lagunas opinó sobre las inundaciones de la ciudad.
1629	Fallecieron 30,000 indios y las 20,000 familias españolas se redujeron notablemente.
1632	Muere Enrico Martínez y con él la obra del desagüe del valle de México.
1843	La marquesa Calderón de la Barca advirtió sobre el desequilibrio ecológico e hidráulico.
1850-1860	Francisco de Garay participó en las obras de desagüe del Gran Canal y del Túnel de Tequixiac.
1882-1900	Casi tres siglos después, culminaron las obras del desagüe.
1900	Porfirio Díaz inauguró el Gran Canal y el sistema de desagüe general.
1912	La Secretaría de Fomento, Colonización e Industria declaró que lago de Texcoco forma parte de la jurisdicción federal. Continuaron las obras de desecación de la zona lacustre.
1932	Inicia la historia de los asentamientos humanos de Nezahualcóyotl
1917	Venustiano Carranza deslindó los terrenos nacionales del lago de Texcoco para venderlos.
1919	El precio por hectárea era de \$60 00 de oro nacional.
1920	El presidente Venustiano Carranza da facilidades para que cada persona adquiriera lotes de 10 hectáreas.
1921	Álvaro Obregón bajó el precio de cada hectárea de \$60.00 a \$30.00 pesos.
1921	Se confirma la declaración de la propiedad nacional de las aguas y cauces del lago.
1929	Emilio Portes Gil puso el precio de un peso por hectárea en extensiones menores de 20 hectáreas.
1931	Se integró la Comisión Nacional Deslindadora de los terrenos del vaso del lago.
1932	El precio de cada hectárea era de un peso en la ciudad radial del lago desecado.
1945	Se construyó el bordo de Xochiaca y el túnel de Tequisquiac.
1946-1947	El presidente Manuel Ávila Camacho autorizó la creación de la Colonia México.
1949	Había aproximadamente 2 mil habitantes y carecían de servicios.
1953	El gobierno estatal creó el Comité de Fraccionamientos Urbanos del Distrito de Texcoco.

1954	El ex vaso de Texcoco cuenta con 40 mil habitantes asentados en las tierras ganadas al lago.
1956	El gobierno estatal creó la segunda sección oriente del Valle de los Reyes, y las colonias Evolución y Agua Azul.
1959	33 colonias sólo tenían un poco de agua y carecían de los demás servicios.
1960	80 mil habitantes solicitan la creación de su municipio.
1963	Erección municipal de Nezahualcóyotl.
1963	Jorge Gómez Knoth es declarado primer presidente municipal de Nezahualcóyotl.
1965-1969	El gobierno estatal expidió acuerdos para regularizar algunos fraccionamientos.
1973	El presidente Luis Echeverría Álvarez creó el Fideicomiso Irrevocable Traslato de Dominio.
1975	El presidente Luis Echeverría Álvarez entregó 6 mil 500 títulos de propiedad.
1976	El gobernador Jorge Jiménez Cantú creó el Plan Sagitario.
1977	El gobierno creó el Contrato de Fideicomiso Irrevocable Traslato de Dominio.
1980	Jiménez Cantú regularizó 150 mil escrituras, y al año siguiente se duplicó el número.
1981	Sobre el relleno sanitario del bordo de Xochiaca se construyó una unidad deportiva.
1983	El Distrito Federal y la zona conurbada del estado representan el 22% de la población del país.
1983-1985	El área urbana se incrementó en 250 hectáreas.
1985	Fueron entregadas 4 mil 6 escrituras a ciudadanos.
1988	Operan 23 mil 70 unidades económicas.
1990	Construyeron la Ciudad Deportiva y se creó la Universidad Tecnológica de Nezahualcóyotl.
1991-1993	Nezahualcóyotl contaba con 6 mil 245 hectáreas. (83.44% es uso urbano).
1995	Nezahualcóyotl, tiene: 1 millón 233 mil 868 habitantes, 604,881 son hombres y 628,987 son mujeres.
1997	Se inauguraron la Biblioteca "Heberto Castillo" y el Centro de Atención a la Mujer (CAM).
1998	Son inauguradas cuatro Casas de Cultura y el Centro de Atención al Menor en Situación Extraordinaria.

TRADICIONES

Basándonos en los archivos municipales se podría hacerse la pregunta si, Nezahualcóyotl tiene cultura y tradiciones propias. A lo largo de varias décadas ha logrado conjuntar tradiciones e identidades de los diversos grupos de población que ahí habitan. Nezahualcóyotl no es ya la "ciudad dormitorio" ni la "ciudad maquila" del Distrito Federal, como solía creerse. "Identidades y memoria cultural se han fusionado" en este espacio periférico de la metrópoli. Es una entidad de fiestas patronales, de celebraciones populares, de cultura nata, donde a lo largo de casi cuatro décadas ha prolijado cantantes, coristas, pintores y otros artistas aún en el anonimato (INAFED, 2016).

La ciudad creció a paso rápido y ha dejado raíces profundas y sus habitantes encuentran hoy en ella un estilo de vida. "Han sido 36 años de mirar hacia dentro de nuestras calles y recordar que la música, la danza, el teatro y la literatura que han sido primordialmente conducidas por la propia comunidad, dada su conformación pluriétnica. Nuestros abuelos, papás, tíos y amigos hicieron su casa y vida en este municipio cuando aún era asentamiento irregular. Sin embargo, aunque todavía no era cosmopolita, los fundadores de Neza trajeron consigo la riqueza de sus pueblos de origen: su cultura, sus tradiciones, su modo de hablar, su música, su gastronomía y sus leyendas (INAFED, 2016).

Características muy específicas han definido su historia contemporánea. En la década de los 70, por ejemplo, fue esencial participar en las actividades promovidas por las iglesias, las cuales contaban con un amplio programa de obras de teatro, música y danza. La tradición de las estudiantinas y los coros municipales fue propia de la década de los 70 y 80. Jóvenes y adultos se integraron a las filas de una estudiantina y "muchos de ellos continuaron su carrera musical y se convirtieron en compositores de la denominada canción urbana" (INAFED, 2016).

En la década de los 90 varios compositores de Nezahualcóyotl, a falta de recursos económicos, han llevado sus canciones a los vagones del metro y a los microbuses. Otros más han abandonado la localidad. Otros de los actos importantes han sido además las excursiones religiosas conocidas como Horizonte, Jornada, Cursillo y Ultrella. Cada una para generaciones específicas. Así, además de desarrollar las propias prácticas religiosas, se ha impulsado el fomento a la lectura, la escritura, el teatro, la danza y la música. No sólo las iglesias han fomentado la cultura, lo ha hecho también la propia comunidad, pues una fiesta en el municipio constituye un gran evento cultural. Los guisos están a la orden del día y deben ser típicos de

la región a la que pertenece la familia: pozole estilo Guerrero o Jalisco, tamales y antojitos oaxaqueños y bebidas tradicionales (INAFED, 2016).

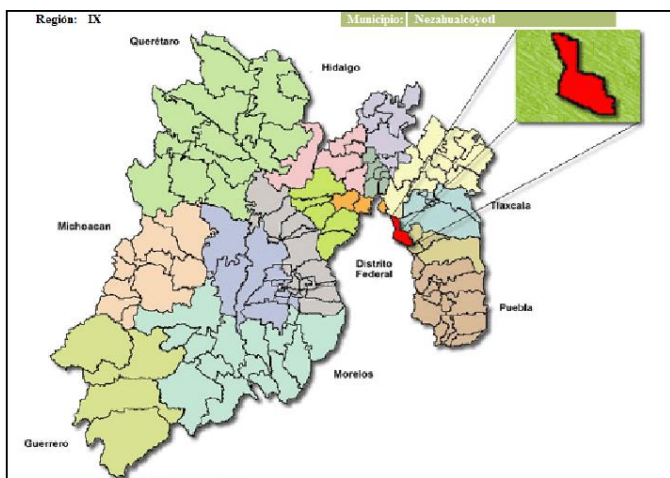
Como tal, la tradición principal y única de Nezahualcóyotl es la fecha erección del municipio, las demás fiestas que se celebran en su interior y que en su gran mayoría son católicas, se celebran en cada colonia y de diferente manera por ser este un municipio pluricultural, así mismo se celebran los eventos enmarcados en el país como son el 15 de septiembre, el 20 de noviembre, entre otros que son las fundamentales por su importancia. (INAFED, 2016).

1.2 - MEDIO FISICO

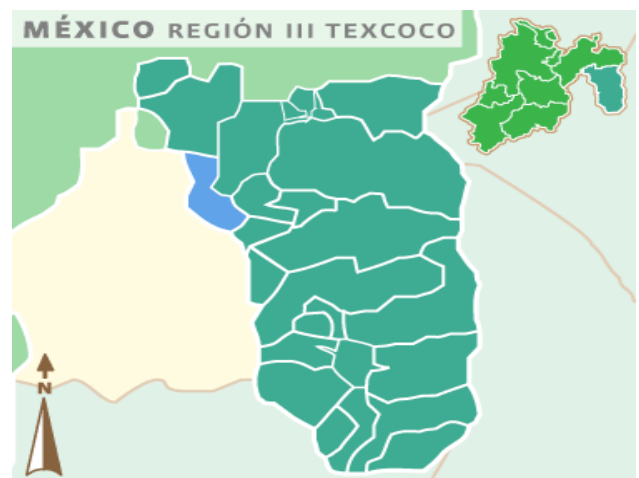
1.2.1 - Localización geográfica

El municipio de Nezahualcóyotl se asienta en la porción oriental del valle de México, en lo que fuera el lago de Texcoco. La ubicación geográfica del territorio municipal tiene las siguientes coordenadas extremas: Latitud norte del paralelo 19° 21" 36" y 19° 30" 04" al paralelo; Longitud oeste del meridiano 98° 57" 57" y 99° 04' 17" al meridiano, tiene una extensión territorial de 63.44 kilómetros cuadrados de superficie, la temperatura media anual de Nezahualcóyotl oscila entre los 14° C y 16° C. (INAFED, 2016).

Nezahualcóyotl está situada a una altura de 2,220 msnm y pertenece a la región III Texcoco, subregión II y forma parte de la zona conurbada de la ciudad de México.



Fuente: Gobierno del Estado de México.



INAFED Instituto para el Federalismo y el Desarrollo Municipal, SEGOB Secretaría de Gobernación 2010.

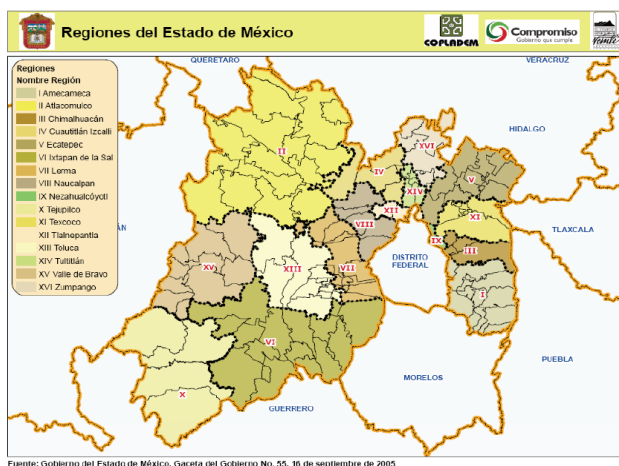
Limita al noroeste con el municipio de Ecatepec de Morelos y la zona federal del lago de Texcoco; al oeste con las delegaciones Gustavo A. Madero y Venustiano Carranza del Distrito Federal; al este con los municipios de La Paz, Chimalhuacán y Atenco; al sur con las delegaciones Iztapalapa e Iztacalco del Distrito Federal (INAFED, 2016).

Nezahualcóyotl constituye la Región IX del Estado de México y se encuentra localizado en la Macro región III Oriente del mismo estado, esto significa que a través de estos rangos metodológicos Nezahualcóyotl debe de crecer económica y socialmente respondiendo a un desarrollo planeado basado en el marco jurídico de planeación regional. De ahí que los programas regionales serán el instrumento de Planeación que señalen las prioridades, objetivos, estrategias, proyectos y líneas de acción para promover el desarrollo equilibrado y armónico de las regiones del Estado, mediante la conjunción de esfuerzos, recursos y acciones de los gobiernos federal, estatal y municipal, así como de los sectores social y privado involucrados según su artículo 42 de la Ley de Planeación. (INAFED, 2016).

Macro Regiones y Regiones del Estado de México y su vinculación con el Municipio de Nezahualcóyotl.



Fuente: Gobierno del Estado de México, COPLADEM, 2006.



Fuente: Gobierno del Estado de México, Gaceta del Gobierno No. 55, 16 de septiembre de 2005

COPLADEM, Gobierno del Estado de México, 2006.

1.2.2 - división política del municipio

El territorio municipal de Nezahualcóyotl está conformado de la siguiente manera: Cabecera municipal, con asiento en Ciudad Nezahualcóyotl y las delegaciones administrativas Neza II y Carlos Hank González. Está dividido en dos grandes zonas: norte y sur y cuenta. Asimismo, cuenta con 86 colonias. De acuerdo con el Censo de Población y Vivienda de 1995, en la cabecera municipal radica el 99.98% de la población con una densidad de población de 19 mil 901 habitantes por kilómetro cuadrado. De ahí que, si el criterio para definir a las principales localidades es poblacional, se puede afirmar que todas las colonias son importantes (INAFED, 2016).

Para su gobierno integración y estructura el municipio se divide en las siguientes colonias:

- Agua Azul Grupo A Súper 4
- Agua Azul Grupo B Súper 23 • Agua Azul Grupo B Súper 4 • Agua Azul Grupo C Súper 4 y Súper 23
- Agua Azul Sección Pirules • Amipant • Ampliación Campestre Guadalupana
- Ampliación Ciudad Lago • Ampliación Ciudad Lago Asa • Ampliación Ciudad Lago Comunicaciones A.C.
- Ampliación Ciudad Lago Triángulo • Ampliación Evolución • Ampliación General José Vicente Villada Oriente
- Ampliación General José Vicente Villada Poniente
- Ampliación General José Vicente Villada Súper 43 • Ampliación General José Vicente Villada Súper 44 • Ampliación Las Águilas • Ampliación Romero Sección Las Fuentes
- Ángel Veraza • Atlacomulco • Aurora Oriente • Aurora Primera Sección • Aurora Romero • Aurora Sección A • Aurora Segunda Sección • Aurora Sur • Aurora Tercera Sección • Aurorita • Bosques de Aragón • Campestre Guadalupana • Central • Ciudad Lago • Comunicaciones A.C. • Constitución de 1857 • Cuchilla del Tesoro • El Barco Primera Sección • El Barco Segunda Sección • El Barco Tercera Sección • El Sol • Estado de México • Evolución •

Evolución Poniente • Evolución Súper 22 • Evolución Súper 24 • Evolución Súper 43 • Formando Hogar • Fraccionamiento

Rey Nezahualcóyotl

• General José Vicente Villada • Impulsora Popular Avícola • Izcalli Nezahualcóyotl • Jardines de Guadalupe • Joyita • Juárez Pantitlán • La Esperanza • La Perla ° La Perla Reforma • Las Águilas • Las Antenas • Las Armas • Loma Bonita • Los Olivos • Lotes Sección San Lorenzo • Manantiales • Maravillas • Martínez del Llano • Metropolitana Primera Sección • Metropolitana Segunda Sección • Metropolitana Tercera Sección13 • México Primera Sección • México Segunda Sección • México Tercera Sección • Mi Retiro • Modelo • Nezahualcóyotl Primera Sección • Nezahualcóyotl Segunda Sección • Nezahualcóyotl Tercera Sección • Nueva Juárez Pantitlán I • Nueva Juárez Pantitlán II • Nueva Juárez Pantitlán III • Parque Industrial Nezahualcóyotl • Pavón Sección Silvia • Peterete • Plazas de Aragón • Porfirio Díaz • Porvenir • Prados de Aragón • Reforma • Reforma A Sección 1 (Reforma Ampliación La Perla) • Romero • San Agustín Atlapulco • San Mateito • Santa Martha • Tamaulipas • Tamaulipas Sección El Palmar • Tamaulipas Sección Las Flores • Tamaulipas Sección Virgencitas • Valle de Aragón • Vergel de Guadalupe • Villa de Los Capulines • Volcanes •Xochitenco. Colonias que forman parte del municipio y que está en trámite su inscripción en el instituto funcional registra: • Ampliación El Sol • Ciudad Jardín Bicentenario. • Lázaro Cárdenas también conocida como Canal de Sales. • Polígono del Bordo de Xochiaca. Asentamientos humanos que forman parte del municipio y que aún no están inscritos en el Instituto de la Función Registral: • Área Homogénea 089 denominada Camellones de Periférico. • Bosques de Viena. (Ayuntamiento de Nezahualcóyotl, Bando municipal de Nezahualcóyotl).

La traza urbana del municipio es una de las mejor realizadas en la entidad, su planeación está constituida por un esquema de retícula en la zona centro y uno de grandes ejes en la zona norte. Es importante mencionar que las vialidades en Ciudad Nezahualcóyotl están trazadas en una cuadrícula casi perfecta, lo cual hace muy fácil el acceso a cualquiera de sus colonias (Ayuntamiento de Nezahualcóyotl, Bando municipal de Nezahualcóyotl).

Entre las principales Avenidas de Nezahualcóyotl destacan las siguientes:

Anillo Periférico Oriente, que recorre toda la Ciudad de México de Oriente-Sur-Poniente-Norte, inicia en el cauce del Río de los Remedios, comunica al Municipio de Ecatepec de

Morelos y divide el límite de Nezahualcóyotl, con la Delegación Iztacalco y con la Delegación Venustiano Carranza. A este tramo se le conoce como Calle 7.

Principales Avenidas:

- Av. Texcoco
- Av. Pantitlan
- Av. Chimalhuacán
- Av. Bordo de Xochiaca
- Av. Cuauhtémoc
- Av. Carlos Hank González
- Av. Taxímetros
- Av. Vicente Riva Palacio
- Av. Nezahualcóyotl
- Av. Adolfo López Mateos
- Av. Sor Juana Inés de la Cruz
- Av. General Vicente Villada
- Av. Carmelo Pérez
- Av. Tepozanes
- Av. John F. Kennedy
- Av. Aureliano Ramos
- Av. Floresta
- 4a. Av.
- 2a Av.
- Av. San Ángel



Vista aérea de Ciudad Nezahualcóyotl.

1.2.3 - CARTOGRAFÍA

EXTENSIÓN

El municipio cuenta con un territorio de 63.44 kilómetros cuadrados de los cuales 50.57 son de uso urbano (81%) en donde se ubican 86 colonias; y 11.87 kilómetros cuadrados corresponden a la zona federal del Ex-vaso de Texcoco (INAFED, 2016).

OROGRAFÍA

La superficie del municipio es plana, sin accidentes orográficos, a excepción de una elevación situada a una altura de 2,220 msnm (INAFED, 2016).



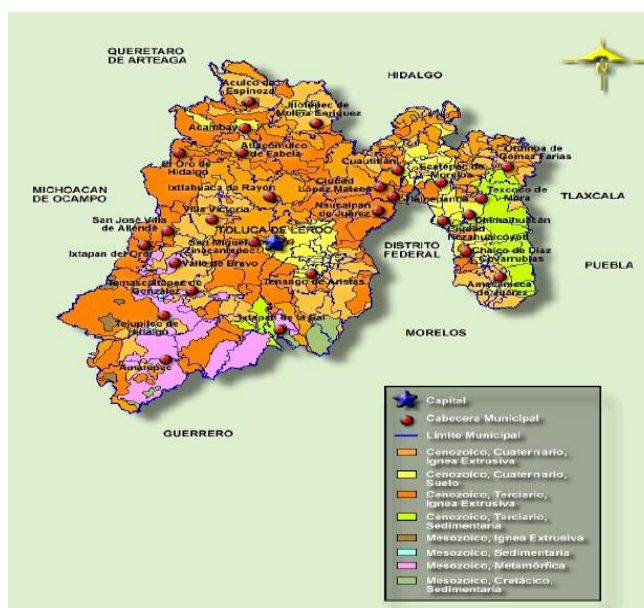
HIDROGRAFÍA

El municipio forma parte de la Región Hidrológica RH26, Región Pánuco y se ubica en la cuenca Río Moctezuma (clave D), específicamente en la subcuenca Lago de Texcoco y Zumpango (clave p). Los cuerpos de agua del Municipio de Nezahualcóyotl son la presa “Cola de Pato”, la presa “Tesorito” y la presa “La Regalada” ; las tres con la clave de ubicación RH 26 D p. Nezahualcóyotl se encuentra asentado en terrenos pertenecientes al Ex vaso del Lago de Texcoco, el sistema hidrológico de la región se conforma por: el Río Churubusco, el Canal de la Compañía y el Río de los Remedios, los cuales se encuentran en los límites con el Distrito Federal, Chimalhuacán y Ecatepec, respectivamente (INAFED, 2016).

Con el paso del tiempo, los tres ríos se transformaron en canales de desagüe, pasando a ser los receptores de las aguas residuales de la zona urbana del Distrito Federal, así como de algunos municipios colindantes pertenecientes al Estado de México. El Canal de la Compañía tuvo una gran importancia como elemento fortalecedor del riego natural de las zonas aledañas, su trayectoria tiene origen en el municipio de Tlalmanalco, como desagüe natural del deshielo del Iztaccihuatl, pasa por los municipios de Chalco, Nezahualcóyotl y Los Reyes La Paz. (INAFED, 2016).

GEOMORFOLOGÍA

El municipio de Nezahualcóyotl está conformado en su mayor parte por terrenos del antiguo Lago de Texcoco en un área ocupada por un acuitardo de hasta 800 metros de espesor. Su superficie es prácticamente plana, por lo que no presenta alteraciones topográficas de ningún tipo. Es posible asegurar, que no presenta pendientes de terreno mayores al 3 por ciento, lo que implica que en estricto no cumple con las características para alojar usos urbanos, dado que debido a la extensión y la llanura del terreno, se dificulta en gran medida el desalojo de las aguas servidas. (INAFED, 2016).



FUENTE: (INAFED, 2016).

CLIMA

El municipio presenta dos tipos de clima: a) semiseco templado, con lluvias en verano, con verano cálido (BS1k) presente en el 99.65% de la superficie municipal; b) templado subhúmedo con lluvias en verano, de menor humedad C (w0), corresponde al 0.35% de la superficie municipal. La oscilación de la temperatura durante el periodo 1950-1995. La temperatura máxima oscila entre 30 a 32 °C entre abril y junio. Al comenzar la estación de lluvias, la insolación disminuye, los días son más frescos y se mantienen temperaturas máximas entre 26 y 29°C de julio a octubre; mientras que en la estación fría, la temperatura máxima varía de 26 a 28°C Tomando en cuenta las altas temperaturas que se manifiestan y la frecuencia y

duración de los vientos que favorecen a la evaporación, ésta ha alcanzado valores anuales hasta de 2,453.8 mm, con una media de 1,743 mm. Las temperaturas mínimas extremas tuvieron un promedio de 18°C. No obstante que se registran temperaturas bajas, éstas son esporádicas, lo cual permite que durante los meses invernales se encuentren en los lagos aves migratorias que vienen del Norte. (INAFED, 2016).

La humedad aumenta durante las lluvias de verano sobre todo por las tardes y noches. Se registran heladas en los meses de noviembre a marzo. Los vientos dominantes se presentan principalmente entre los meses de febrero y abril y predominan los de sur a norte. La precipitación media anual es de 774 mm.—El territorio ocupado por el municipio de Nezahualcóyotl presenta una característica central: es un continuo urbano en el que no existe una vocación agroproductiva del suelo. Las características climáticas, geológicas y edafológicas del territorio de Nezahualcóyotl, impiden su utilización agrícola y pecuaria, debido a la baja precipitación y alta salinidad presente en los suelos de tipo salino con una elevada acumulación de sales de calcio, sodio, manganesio y potasio. (INAFED, 2016).

1.2.4 - FLORA Y FAUNA

Flora

El municipio de Nezahualcóyotl ha perdido casi por completo su cubierta vegetal original, sin embargo, levantamientos florísticos realizados por la Universidad Autónoma de Chapingo, demuestran la existencia de cerca de 140 especies que prosperan en la cuenca salina de Texcoco y que se consideran resistentes a la sal (halófitas). Destacan la “verdolaga” (*Sesuviumportulacastrum*), la “cola de alacrán” (*Heliotropium* sp), el “zacate salado” (*Distichlis spicata*), la “navajita” (*Bouteloua* sp) y el “saladillo” (*Atriplex* sp). Dichas especies se utilizan aún como forraje para la alimentación de exiguos hatos de bovinos y caprinos confinados en establos localizados en áreas urbanas del municipio. Debido a las condiciones de salinidad de los terrenos de la zona, existe una reducida variedad de flora, al mismo tiempo que se dificulta la introducción de especies exóticas. En la actualidad existen aproximadamente 500,000 árboles implantados con éxito en el municipio, entre los que destacan los eucaliptos (*Eucalyptus* spp.), casuarinas (*Casuarina equisetifolia*), fresnos (*Fraxinus udhei*), cedros (*Cupressus lindleyi*), sauces llorones (*Salix babilonica*), entre los más comunes. Antes de la desecación acelerada del antiguo Lago de Texcoco, existían cerca de 150 especies vegetales terrestres y

acuáticas autóctonas, las cuales desaparecieron al modificarse las condiciones ecológicas del lugar. (INAFED, 2016).

Una importante muestra de las zonas ecológicas es el lago del Parque del Pueblo y los jardines y parques. (INAFED, 2016).

Fauna

La fauna de Nezahualcóyotl es escasa por ser eminentemente una zona urbana y se remite a perros y gatos domésticos. No existen especies que caractericen al municipio, sin embargo, cada temporada de invierno retornan al ex lago de Texcoco, boques y pastizales aproximadamente 134 34 especies de aves, de las cuales, 74 son de ambiente acuático y 60 habitan bosques y pastizales. Algunas de las especies identificadas son: gallina de agua, gallaretas, zambullidores, cercetas de alas azules, cercetas de alas café, pato tepellate y pato mexicano, grullas y garzas. También se han detectado ajolotes, lagartijas y culebras. (INAFED, 2016).

Fauna nociva

La existencia de tiraderos a cielo abierto, tianguis en la vía pública, mercados sin infraestructura sanitaria adecuada y una cobertura deficiente en la recolección y disposición final de residuos sólidos, es causa principal de la proliferación de moscas, ratas, y cucarachas (INAFED,2016).

RECURSOS NATURALES

El municipio no cuenta con recursos naturales, por ser un municipio urbanizado en su totalidad.

1.2.5 - MEDIO AMBIENTE

Parece una ironía hacer mención de la fragilidad del medio natural de Nezahualcóyotl, sobre todo cuando se repara con mayor detalle en los problemas que atañen a la conservación del medio ambiente. Sin embargo, no hay que perder de vista que en su momento, fue uno de los ecosistemas más complejos y por tanto más susceptibles a cambios. Ello no quiere decir, que en la actualidad, la fragilidad del medio natural en el sitio ya no es un asunto relevante, por el contrario, cada vez es más preocupante el nivel de deterioro de la calidad del aire, del agua, la contaminación de suelos, la contaminación visual y auditiva. (INAFED, 2016).

Clasificación del Territorio por Ocupación del Suelo

Tipo de Uso	Superficie (Km ²)	Principales Características y Problemas* que presenta el uso de suelo
Agrícola de Riego	0	No existen Condiciones Optimas Para la Agricultura
Agrícola de Temporal	0	No existen Condiciones Optimas Para la Agricultura
Forestal	0	No existen Zonas Forestales Por estar Urbanizado casi en su Totalidad
Pecuario	0	No existen Zonas Pecuarías Por estar Urbanizado casi en su Totalidad
Urbano	6344	Zona Urbana al 100%
Uso Especial	0	

*Los Principales problemas que se observan en este rubro son los procesos de erosión, causados por los desmontes agropecuarios, cambio de uso de suelo (Pasa de Forestal a Agrícola o Pecuario), Factores Climáticos (Erosión Hídrica y Eólica), Problemas legales de tenencia e irregularidad

	NEZAHUALCOYOTL	ESTADO DE MEXICO
Superficie de cuerpos de agua (Kilómetros cuadrados), 2005	0.62	176.32
Superficie de agricultura (Kilómetros cuadrados), 2005	0.00	10,352.21
Superficie de pastizal (Kilómetros cuadrados), 2005	5.54	3,284.29
Superficie de bosque (Kilómetros cuadrados), 2005	0.01	4,075.48
Superficie de selva (Kilómetros cuadrados), 2005	0.00	163.96
Superficie de matorral xerófilo (Kilómetros cuadrados), 2005	0.00	166.58
Superficie de otros tipos de vegetación (Kilómetros cuadrados), 2005	0.00	41.90
Superficie de áreas urbanas (Kilómetros cuadrados), 2005	51.56	870.77

El en siguiente cuadro, nos muestra el porcentaje que Nezahualcóyotl tiene en medio ambiente en proporción a lo que tiene el Estado de México, (INEGI, 2005).

Superficie agropecuaria

Nezahualcóyotl, no es apto para las actividades agropecuarias (agricultura, ganadería, silvicultura), sin embargo, reúne condiciones para soportar actividades directamente relacionadas con la instalación de rellenos sanitarios, reciclaje e industrialización de basura y otras actividades relacionadas. (INAFED, 2016)

Superficie forestal

Prácticamente la totalidad del territorio municipal está utilizado, no existen grandes reservas de suelo y las presiones de crecimiento solamente se registran apuntando hacia el norte de la zona centro, en los terrenos que actualmente son ocupados por los tiraderos, los cuales actualmente no brindan condiciones de seguridad para su ocupación. Por lo que no existen zonas forestales. (INAFED, 2016).

Superficie urbana

En Nezahualcóyotl el uso actual del suelo está distribuido de la siguiente manera: Uso urbano (83.63%), industrial (0.37%) y suelo erosionado (15%) correspondiente al vaso del ex-Lago de Texcoco. La zona urbana del municipio se destina principalmente para vivienda. Nezahualcóyotl cuenta con 5 mil 165 manzanas y 220 mil predios distribuidos en las 73 colonias, de los cuales 171,775 mil están registrados en el padrón de contribuyentes siendo estos 182,401 propietarios. (INAFED, 2016).

Usos Generales del Suelo

Ciudad Nezahualcóyotl, fue en su momento uno de los municipios del Estado de México que más población recibió, en el lapso de dos décadas multiplicó su número de habitantes a tasas de crecimiento demográfico tales que de 65,000 habitantes en 1960 pasó a más de un millón cien mil habitantes en 1970; tendencia que continuó hasta la década de los años ochenta en que la dinámica demográfica mostró cierta estabilización (INAFED, 2016).

El municipio está Clasificado en su extensión territorial de acuerdo a la siguiente;

Tabla de Usos de Suelo			
Clave	Uso de Suelo	SUP EN M2	%
H100A-5	Habitacional Densidad Media con Comercio	1750400	2.23
H125A-5	Habitacional Densidad Media con Comercio	190000	0.24
H167A-5	Habitacional Densidad Media con Comercio y Servicios	40000	0.05
H167A-3	Habitacional Densidad Media con Comercio y Servicios	35120446.5	44.82
H200B-2	Habitacional	360698	0.46
H200B-3	Habitacional	14669662	18.72
E-EC	Equipamiento Urbano, Educación y Cultura	1256537	1.6
H100A-3	Habitacional	1229200	1.57
H200A-3	Habitacional	465000	0.59
H125A-3	Habitacional	1900000	2.42
E-RD	Reserva	768600	0.98
ZNP	Federal	15020000	19.17
EAS	Equipamiento Urbano Administrativo y de Servicios	2180402	2.78
PP-PE	Plan Parcial Proyecto Especial	278526	0.36
ES-A	Equipamiento Urbano Salud y Asistencia	38197	0.05
IMN	Industria Mediana no Contaminante	1103733.5	1.41
ERD-EC	Recreación y Deporte-Comercio	1988536.5	2.54

Fuente: Plan de Desarrollo Urbano de Nezahualcóyotl Octubre de 2004

CARACTERÍSTICAS Y USO DE SUELO

La mayor parte de la superficie del suelo está destinada a la zona urbana. El suelo del lago desecado fue rellenado y está formado por humus, sedimentos y otros materiales. Sin embargo no hay que perder de vista que la fragilidad del medio natural de Nezahualcóyotl en su momento, fue uno de los ecosistemas más complejos y por tanto más susceptibles a cambios. Ello no quiere decir, que, en la actualidad, la fragilidad del medio natural en el sitio ya no es un asunto relevante, por el contrario, cada vez es más preocupante el nivel de deterioro de la calidad del aire, del agua, la contaminación de suelos, la contaminación visual, auditiva, etcétera. Lo anterior conlleva a un aumento en los riesgos asociados a la vulnerabilidad del municipio, sea está asociada a aspectos geológicos, hidrometeorológicos o de otra índole y máxime si no existen programas de prevención que atiendan estos inconvenientes e incorporen las medidas de mitigación a los programas de desarrollo urbano, de obras públicas, de protección civil, de atención a la población, etcétera. (INAFED, 2016).

En rigor, el uso o aprovechamiento del suelo en Nezahualcóyotl no presenta las suficientes alternativas, es inadecuado para el uso urbano (salvo que las inversiones en infraestructura sean cuantiosas) y no es apto para las actividades agropecuarias (agricultura, ganadería, silvicultura), sin embargo, reúne condiciones para soportar actividades directamente relacionadas con la instalación de rellenos sanitarios, (Actualmente el complejo de Infraestructura Ciudad Jardín Bicentenario), reciclaje e industrialización de basura y otras actividades relacionadas. Actualmente en el municipio de Nezahualcóyotl se observan extensas áreas urbanizadas por debajo del nivel actual del Lago de Texcoco, mismo que en otra época ocupó la parte más baja del Valle. Los efectos son visibles en la estructura urbana del municipio y constituye un factor de peligro permanente, dado el carácter tectónico de la zona geográfica y por su ubicación en superficies sujetas a inundaciones estacionales. (INEGI, 2014).

Los Usos de Suelo se encuentran clasificados como a continuación se describe: Urbano Habitacional con comercio básico en donde se ubican las 73 colonias; Industrial y Reserva Federal correspondiente al ex-vaso de Texcoco. La zona urbana se destina principalmente para vivienda. El municipio se localiza en un ecosistema bastante variable y complejo, lo que hace necesario hacer un estudio para prever los riesgos que pueden en

determinado momento afectar la estabilidad y seguridad del municipio; todos estos de tipo hidro-meteorológicos, geológicos, etc. Debido a esto es importante analizar, y realizar acciones preventivas para neutralizar los efectos que pudieran afectar tanto al medio ambiente así como a su población. La clasificación de la capacidad del territorio para usos urbanos y no urbanos está claramente definido; los límites perimetrales, como el canal de la Compañía, el Bordo de Xochiaca y la Prolongación del Periférico, están bien definidos para prevenir el crecimiento urbano ilegal, así como el de asentamientos irregulares que no pudieran controlarse. La densidad de ocupación del territorio municipal para usos urbanos está saturada al 100%, no existen grandes reservas de suelo y las presiones de crecimiento solamente se registran apuntando hacia el norte de la zona centro, hacia los terrenos que actualmente son ocupados por los tiraderos. (INEGI, 2016).

Sin embargo, en esta área, donde se localiza la Ciudad Deportiva, se cuenta con el complejo de infraestructura o denominado “Ciudad Jardín Bicentenario”. Por otro lado, la zona norte del municipio no registra alguna presión de crecimiento hacia el oriente, que es precisamente donde se ubican los únicos espacios abiertos y que podrían ser considerados como tentativos para ser ocupados por asentamientos irregulares, dichos predios son pertenecientes al proyecto hidrológico del ex-vaso de Texcoco y su finalidad está destinada al equipamiento urbano necesario para la zona urbana habitacional. El desarrollo del municipio, deberá visualizarse, observarse y realizarse en equilibrio y de acuerdo al Plan de Desarrollo Urbano Municipal, considerando la complejidad del municipio. De la misma forma, deberán conservarse las zonas de Reserva Ecológica. El municipio presenta limitantes como son, la carencia de espacio y de adecuación del suelo para el desarrollo de actividades agro-productivas, así como la falta de espacio para la constitución de reservas territoriales para el desarrollo urbano, las características edafológicas que en algunas zonas limitan el crecimiento vertical, la situación de fragilidad socio-económica de gran parte de la población de que se encuentra inmersa en el mercado informal de trabajo y la vulnerabilidad territorial ante inundaciones y fenómenos geológicos, así como sismos y asentamientos (hundimientos) diferenciales del terreno, debido a la desecación del lecho lacustre donde se encuentra alojada la totalidad del territorio municipal. Tales deficiencias como esta última pueden ser revertidas mediante la articulación de acciones estratégicas en materia ambiental, urbana, económica y social que busquen la solución integral de las limitantes antes descritas. No obstante, es

necesario considerar dichas limitaciones como un factor que oriente las políticas públicas municipales hacia los aspectos más agudos de la problemática, tales como la adecuación del sistema de drenaje municipal, y la reglamentación de las áreas libres cubiertas con materiales permeables que permitan la filtración del agua pluvial hacia el subsuelo. (INEGI, 2016).

Distribución de los usos de Suelo 2000							
	Habitacional	Área Libre	Equipamiento	Industria	Zona Federal	Zona Estatal	Cuerpo de Agua
Hectáreas	3834.4	4.64	472.35	13.39	652.12	167.41	6.7
% A.U.	74.44	0.09	9.19	0.26	12.66	3.25	0.13
Fuente INEGI Censo de Población y Vivienda 1995; XIII Censo General de Población y Vivienda Delegación SAGARPA del Estado de México							

En el presente cuadro, nos hace referencia a la distribución del uso del suelo del municipio de Nezahualcóyotl.

1.3 - ECONOMÍA (año 2000 - 2012)

“La estructura económica de una entidad, determina por sí misma, las formas y caracteres que dan forma y vida a la población de un país, un estado, un municipio, una localidad o una comunidad. En el caso del municipio de Nezahualcóyotl, se observa el rostro de una entidad eminentemente urbana, con población que ronda los niveles socioeconómicos B en el caso de ciertas colonias de la zona norte, y C,D para el caso del resto del territorio municipal. Además de lo anterior, Nezahualcóyotl se caracteriza por contar con un nivel educativo medio, alta densidad poblacional, manifestaciones culturales muy ricas y diversas, religiones y posiciones políticas desemejantes, entre otros aspectos; todo ello enmarcado y sustentado en las actividades económicas que generan valor agregado, empleos, consumo, demanda y por ende oferta, A esto se le conoce como dinámica política que en Nezahualcóyotl es impulsada por el comercio y los múltiples servicios que día a día mueven al municipio en cuestión” (Perfil Mercadológico del Municipio de Nezahualcóyotl 2009, Estudio Histórico y Socioeconómico UTN).

A más de 47 años de su fundación oficial y en el marco del bicentenario de la independencia y el centenario de la Revolución, Nezahualcóyotl a traviesa por diversos problemas muy complejos, diferentes a los que se presentaron en su origen, entre los cuales destacan sobremanera los sociales y económicos, como un fiel reflejo de lo que está ocurriendo en las grandes ciudades de todo el país. (Nezahualcóyotl, construcción de una gran Ciudad, Diciembre 2011, Contraste socioeconómico de Ciudad Nezahualcóyotl).

Por su ubicación geográfica y sus características, el municipio de Nezahualcóyotl ofrece importantes condiciones para el desarrollo de las actividades económicas. Sin embargo, para que éstas sean aprovechadas por los agentes locales, nacionales y extranjeros, es necesario impulsar y mejorar la comunicación con el resto del país, así como agilizar los sistemas de abasto de productos e insumos, transitar hacia niveles superiores de competencia tecnológica, ampliar los canales financieros, fortalecer la capacitación laboral y desarrollar la infraestructura urbana para ofrecer mejores servicios públicos, entre otros aspectos relevantes. La premisa del gobierno municipal es impulsar este conjunto de factores para revitalizar la economía del municipio, para albergar más y mejores proyectos de crecimiento y de inversión, al tiempo que se generan un mayor número de empleos y beneficios para el conjunto de la población. Esto obliga a las autoridades a considerar los siguientes planteamientos, desde una perspectiva de crecimiento local e interregional

Según el último censo del Instituto Nacional de Estadística, Geografía e Informática (INEGI), la Población Económicamente Activa (PEA) es de 478 mil 479 personas, y 98 mil 171 nezahualcoyotlenses contarían con una fuente de trabajo dentro y fuera del municipio. Existen alrededor de 22 mil 268 unidades económicas en el municipio, las cuales ocupan a 41 mil 046 personas, divididas en 22 mil 268 ocupadas en el Sector Comercial, 14 mil 981 en el Sector de Servicios, y 3 mil 797 en a la manufactura. (INEGI, 2010).

El 30 de octubre de 2008 concluyó una parte del Proyecto Ciudad Jardín Bicentenario, ubicado en el Bordo de Xochiaca, cuya inversión aproximada de 300 millones de dólares, producirá en el área de los servicios unos 3 mil 500 empleos temporales y 5 mil permanentes; parte del proyecto reúne dentro de sus 40 hectáreas, funcionales zonas comerciales, hospitalarias, educativas y de servicios. Oficialmente el lugar lleva el nombre de Centro Deportivo, de Servicios Públicos y Privados “Ricardo Flores Magón” Nezahualcóyotl. En la “Tercera Feria del Empleo Nezahualcóyotl” efectuada a fines de 2008, 121 empresas ofrecieron 5 mil 286 opciones laborales, siendo la edad promedio de los solicitantes de empleo, entre los 18 y 25 años. Existen 66 mercados públicos de abasto, 48 en la Zona Centro y 18 en Zona Norte, instalándose cotidianamente también 80 mercados conocidos como Tianguis, donde destaca el de “San Juan”, cuya extensión es de unos 4 kilómetros y se constituye únicamente los domingos, colindando con la Delegación Iztapalapa. (INEGI, 2010).

1.3.1 - Cuentas Nacionales

A través de la Cuenta Nacional nos permite conocer la información política, socio demográfico y financiera de los municipios, tales como el de Nezahualcóyotl, además que también nos la información referente a temas socio demográfico como: población, vivienda, economía, educación, salud, migración, marginación y desarrollo humano.

El PIB Total (pesos) y PIB per cápita se muestran en la siguiente tabla:

Producto interno bruto municipal, 2005			
PIB (pesos a precios corrientes de 2005)		PIB per cápita (pesos a precios corrientes de 2005)	
En dólares	En pesos	En dólares	En pesos
11,561,833,386	81,814,760,701	10,137	71,734

PIB en dólares, estimación del Programa de la Naciones Unidas para el Desarrollo PNUD.
PIB en pesos, estimación del INAFED con base en el PNUD e INEGI

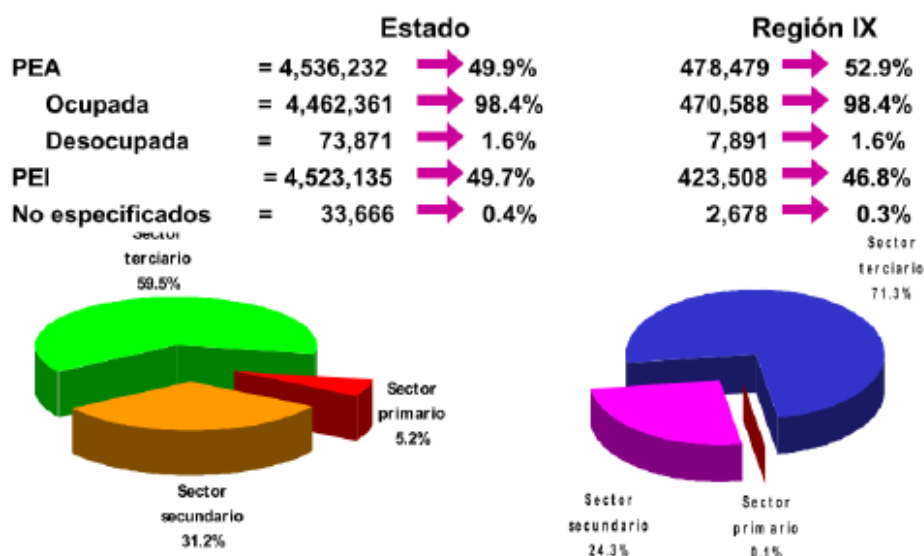
Considerando que el PIB, es el valor monetario de los bienes y servicios finales producidos por una economía en un período determinado. Siendo un indicador representativo que ayuda a medir el crecimiento o decrecimiento de la producción de bienes y servicios de las empresas de cada país, únicamente dentro de su territorio. Este indicador es un reflejo de la competitividad de las empresas. (INEGI, 2010).

Por su parte el PIB per cápita, es la relación entre el valor total de todos los bienes y servicios finales generados durante un año por la economía de una nación o estado y el número de sus habitantes en ese año. Puede ser expresado a valores de mercado o a valores básicos. (INEGI, 2010).

Porcentaje de la Población Económicamente Activa PEA

La Población Económicamente Activa de la Región IX Nezahualcóyotl era de 478,479 personas representando el 52.9%.

Indicadores económicos de la Región IX Nezahualcóyotl 2000



En la siguiente gráfica hace referencia al porcentaje de comparación en los Indicadores económicos, que genera el Estado de México, con respecto al de la Región IX correspondiente al municipio de Nezahualcóyotl.

Fuente: Cálculo CEPE con información del INEGI, XII Censo General de Población y Vivienda 2000.

Distribución de la población por condición de actividad económica según sexo, 2010					
Indicadores de participación económica	Total	Hombres	Mujeres	% Hombres	% Mujeres
Población económicamente activa (PEA) ⁽¹⁾	480,547	300,984	179,563	62.63	37.37
Ocupada	457,542	284,556	172,986	62.19	37.81
Desocupada	23,005	16,428	6,577	71.41	28.59
Población no económicamente activa ⁽²⁾	392,087	113,853	278,234	29.04	70.96

Notas:

⁽¹⁾ Personas de 12 años y más que trabajaron, tenían trabajo pero no trabajaron o buscaron trabajo en la semana de referencia.

⁽²⁾ Personas de 12 años y más pensionadas o jubiladas, estudiantes, dedicadas a los quehaceres del hogar, que tenían alguna limitación física o mental permanente que le impide trabajar

Fuente: INEGI. Censo de Población y Vivienda 2010.

Porcentaje de población económicamente activa PEA Sector Primario

Para el año 2000, el municipio (por Región IX) reporta una recuperación pues se incrementan en 10 años un total de 66,172 habitantes más, para dar un total de 478,479 lo que representa en términos relativos el 52.9% de la población total es considerada como PEA. En términos comparativos con la PEA del estado se puede observar que el municipio tiene un porcentaje mayor de PEA en 3 puntos porcentuales más que la reportada por el Estado. (INEGI, 2010).

Porcentaje de PEA Sector Secundario

El sector secundario para este año participa (por Región) con el 24.33%, en este caso se registra un decremento en su participación con respecto al total de la PEA del municipio; pues se redujo en 7.03 puntos porcentuales con respecto a los datos de 1990. Esto significa en número absolutos que el sector concentra 114,497 personas. Esta disminución se explica a partir del cambio en la estructura del empleo, pues las personas que en 1990 se empleaban en este sector cambiaron a actividades propias del sector terciario. En otras palabras mientras el sector terciario va en aumento, el sector secundario y primario van a la baja. Para el caso del sector primario, que es el menos importante del municipio, tenemos que tan sólo el 0.15% de personas del total de la PEA se ocupan en actividades características de este sector. La disminución de personas ocupadas en este sector, se justifica gracias a las características físicas del propio municipio. A través del proceso de poblamiento, Nezahualcóyotl perdió las superficies con vocación para desarrollar este tipo de actividad económica. Las pocas áreas disponibles aptas para este tipo de actividad, se han reducido al mínimo, y sólo 694 personas realizan aún actividades laborales dentro del sector primario. En el ámbito regional, el municipio es uno de los más importantes gracias a su aportación en el sector de servicios, que principalmente concentra las actividades comerciales, prestación de servicios varios como transporte, salud y educación. Nezahualcóyotl tiene un carácter de municipio dormitorio, que alberga una porción significativa de mano de obra para los municipios aledaños y para el Distrito Federal. (INEGI, 2010).

Porcentaje de PEA Sector Terciario

Para 1980 se registra mayor dinámica del sector terciario, el cual para ese año ocupó al 37.44% de la población total ocupada, lo cual significó un incremento de 93,844 personas con respecto a la década anterior: mientras que el sector secundario se ubicó en segundo lugar con 131,147 habitantes, es decir 31.55% del total; en términos absolutos se observa un crecimiento de estos sectores, sin embargo, en términos relativos se advierte una disminución en su participación con respecto a la década anterior, hecho que se explica al observar los datos no especificados, los cuales aumentaron en gran proporción con respecto a 1970. Por otra parte, el sector primario continúa una baja participación con tan sólo 3,255 habitantes que

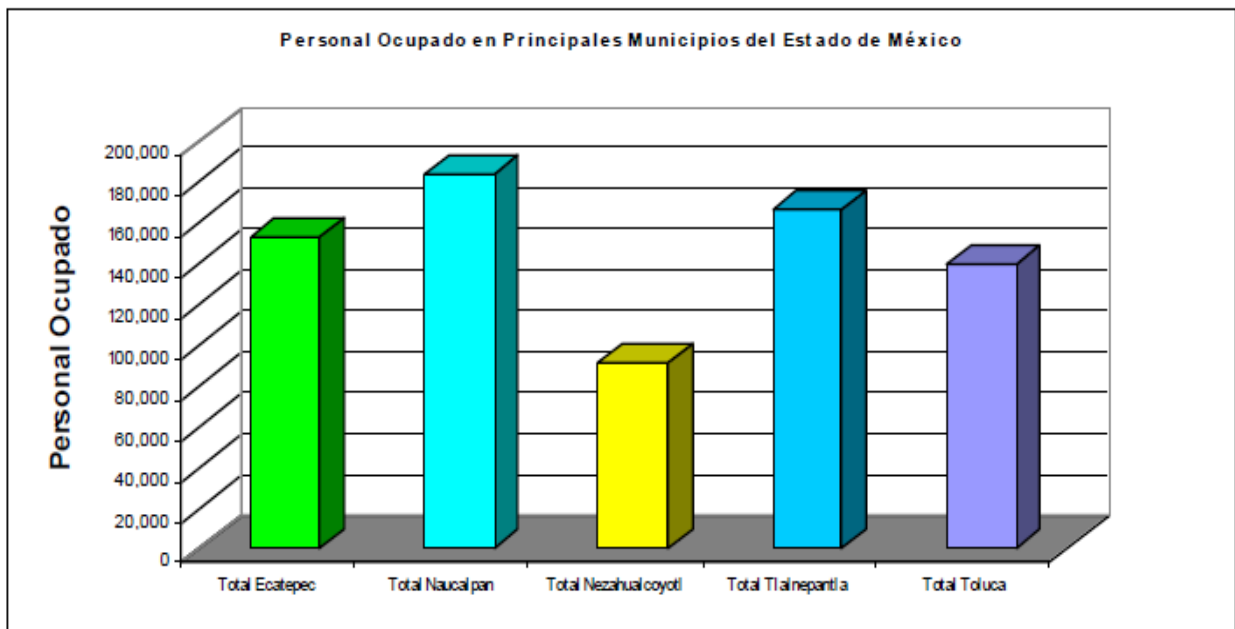
es el 0.78%, lo cual apunta a su gradual desaparición en las próximas décadas. Para 1990 el sector terciario se consolidó aumentando su participación al 62.21% del total de la PEA ocupada; por su parte, el sector secundario se mantiene con el 31.36% y finalmente, el sector primario continuó decreciendo ya que registro una participación mínima con 1,046 habitantes, es decir, 0.25% de la PEA total. El municipio para el año 2000, (por Región) presenta un comportamiento similar al registrado en las dos Últimas décadas, pues el sector terciario ocupó a un total de 335,385 que significa un incremento en diez años de 86,672 personas empleadas en este sector. La representación en términos porcentuales de este sector asciende a 71.3% (INEGI, 2010).

Índice de Especialización Económica IEE

La Población Económicamente Activa del Estado de México tiene una distribución por cada sector de actividad, de la siguiente manera: en cuanto al sector primario que se caracteriza por las actividades agrícolas, concentra el 5.2% de la PEA. Este sector con respecto a los otros sectores es el que tiene menos peso a nivel estatal. El sector secundario cuya actividad principal son las actividades en la manufactura e industria, que uno de los sectores más importantes del Estado, debido a que representa el 31.18%. Por último el sector terciario concentra un 53.54%, teniendo como actividades características el comercio y los servicios. Para el caso de Nezahualcóyotl el comportamiento de los sectores es similar, actualmente el sector primario aporta tan sólo un 0.15%, lo que significa que solamente 694 personas se ocupen inactividades de agricultura, ganadería, actividades forestales, caza y pesca. Dado las condiciones del municipio es evidente que este tipo de actividades se concentran en las personas que se dedican a actividades de agricultura y ganadería, quedando anulada toda posibilidad de que estas pocas personas se ocupen en las restantes actividades propias del sector. El sector secundario concentra al 24.33%, siendo las actividades principales las relacionadas con: la industria manufacturera, seguida por la construcción, con 77% y 21% del total de la PEA del sector respectivamente. El caso del sector terciario sin duda es el que concentra a más población, pues reporta el 71.27% del total de la PEA municipal. En este sentido las actividades con más peso al interior del sector son: el comercio que participa de manera importante con el 36%, las actividades de otros servicios, excepto gobierno con el

13%, las ramas 48 y 49 que se refieren a transporte, correos y almacenamiento y por último los servicios de hoteles y restaurantes con el 8%. (INEGI, 2010).

Es interesante observar que este grupo de actividades dentro del sector aportan el 57% del total de las actividades desarrolladas del sector terciario. (INEGI, 2010).



Fuente: INEGI, Censos Económicos 1999

Región IX Nezhualcóyotl				
Índice, Grado de Marginación y Lugar que Ocupa				
En el Contexto Estatal por Municipio 2005				
Municipio	Población	Índice de Marginación	Grado de Marginación	Lugar que Ocupa en el Contexto Estatal
Nezahualcóyotl	1 140 528	-172,076	Muy Bajo	117

FUENTE CONAPO: Índices de Marginación, 2005.

Croquis de distribución de la Población Económicamente Activa



La siguiente gráfica hace referencia a la distribución por sector de la población económicamente activa en el municipio.
Fuente: Sistemas de Cuentas Nacionales de México, SCNM (IGECEM).

Empleo Municipal

El personal ocupado por las unidades económicas muestra un comportamiento parecido al de los incrementos de las unidades económicas. De tal suerte que para el sector manufacturero en 1988 incorporó a 7,785 personas, las cuales se incrementaron para 1993 hasta alcanzar un total de 13,044 habitantes incorporados en actividades industriales. Significa que se incrementó 1.7 veces con respecto a 1988. De tal suerte que tenemos un promedio de 4 trabajadores por cada unidad económica. (INEGI, 2010).

El sector comercial de igual manera, incorpora más unidades económicas y al mismo tiempo, concentra un mayor número de empleados que el sector industrial. De esta manera, el sector comercial logró dar empleo en 1988 a 24,194 personas aumentando en 5 años a 36,397 empleados. Esto significa un incremento de 1.5 veces más para 1993. Para 1993 el sector servicio muestra 25,275 personas empleadas en actividades propias del sector terciario. El promedio de empleados por unidad económica para los sectores de comercio y servicios Es de 2 empleados. (INEGI, 2010).

Este promedio es constante en las dos fechas analizadas, lo que significa que los incrementos han sido proporcionales entre las unidades económicas y el personal Empleado.

Valor Agregado por Sectores Económicos										
Periodo	Valor Agregado Global	Agropecuario selvicultura y pesca	Minería	Industria Manufacturera	Construcción	Electricidad y Agua	Comercio	Transportes y Comunicaciones	Servicios Financieros	Servicios Comunales sociales y personales
2000	6381.62	13.74	16.70	356.68	401.91	92.98	1289.95	259.20	2123.31	1931.08
2005	5368.02	0.97	13.59	572.45	227.84	63.16	1037.41	253.52	1997.73	1997.73
2007	6824.69	9.95	16.88	712.29	284.88	78.07	1317.48	330.52	2556.69	2018.24

FUENTE INEGI: 2004 XII Censo Económico 2003 Resultados Definitivos

1.3.2 - Actividades Económicas del Municipio (Productivas)

Lista de Indicadores	
Porcentaje de PEA total	48%
Porcentaje de Población Ocupada Total	39.5%
Tasa de Desempleo abierto (TDA)	7%
Porcentaje de Población ocupada asalariada	39.50%

Fuente INEGI 2004 XII Censo Económico 2003. Resultados Definitivos

Como antecedentes del comportamiento de la PEA en el municipio, para 1980 se registra mayor dinámica del sector terciario, el cual para ese año ocupó al 37.44% de la población total ocupada, lo cual significó un incremento de 93,844 personas con respecto a la década anterior: mientras que el sector secundario se ubicó en segundo lugar con 131,147 habitantes, es decir 31.55% del total; en términos absolutos se observa un crecimiento de estos sectores, sin embargo, en términos relativos se advierte una disminución en su participación con respecto a la década anterior, los cuales aumentaron en gran proporción con respecto a 1970. Por otra parte, el sector primario continúa una baja participación con tan sólo 3,255 habitantes que es el 0.78%, lo cual apunta a su gradual desaparición en las próximas décadas. Para 1990 el sector terciario se consolidó aumentando su participación al 62.21% del total de la PEA ocupada; por su parte, el sector secundario se mantiene con el 31.36% y finalmente, el sector primario continuó decreciendo ya que registro una participación mínima con 1,046 habitantes, es decir, 0.25% de la PEA total. El municipio para el año 2000, presenta un comportamiento similar al registrado en las dos últimas décadas, pues el sector terciario ocupó a un total de 335,385 que significa un incremento en diez años de 86,672 personas empleadas en este sector. La representación en términos porcentuales de este sector asciende a 71.27%. El sector secundario para este año participa con el 24.33%, en este caso se registra un

decremento en su participación con respecto al total de la PEA del municipio; pues se redujo en 7.03 puntos porcentuales con respecto a los datos de 1990. Esto significa en número absolutos que el sector concentra 114,497 personas. Esta disminución se explica a partir del cambio en la estructura del empleo, pues las personas que en 1990 se empleaban en este sector cambiaron a actividades propias del sector terciario. (INEGI, 2010).

En otras palabras mientras el sector terciario va en aumento, el sector secundario y primario va a la baja. Para el caso del sector primario, que es el menos importante del municipio, tenemos que tan sólo el 0.15% de personas del total de la PEA se ocupan en actividades características de este sector. La disminución de personas ocupadas en este sector, se justifica gracias a las características físicas del propio municipio. A través del proceso de poblamiento, según el (INEGI) hasta el año 2003 la población económicamente activa es de 478 mil 479 personas y 98 mil 171 Nezahualcoyotlenses contraria con fuente de trabajo dentro y fuera del municipio. Existen alrededor de 22 mil 268 unidades económicas en el municipio, los cuales ocupan 41 mil 046 personas, divididas en 22 mil 268 ocupan el sector comercial, 14 mil 988 en el sector de servicios, y 3 mil 797 en la manufactura. (INEGI, 2010).

Relevancia del sector servicios

El sector terciario sin duda es el que concentra a más población, pues reporta el 71.27% del total de la PEA municipal. En este sentido las actividades con más peso al interior del sector son: el comercio que participa de manera importante con el 36%, las actividades de otros servicios, excepto gobierno con el 13%, las ramas 48 y 49 que se refieren a transporte, correos y almacenamiento y por último los servicios de hoteles y restaurantes con el 8%. Es interesante observar que este grupo de actividades dentro del sector aportan el 57% del total de las actividades desarrolladas del sector terciario. El municipio bajo esta óptica reafirma por un lado, una evidente recomposición de la estructura económica y al mismo tiempo muestra claramente la vocación del municipio al fungir como centro concentrador de servicios urbanos de la región oriente. En otras palabras mientras el sector terciario va en aumento, los sectores secundario y primario van a la baja. Para el caso del sector primario, que es el menos importante en el municipio, tenemos que tan sólo el 0.15% de personas del total de la PEA se ocupan en actividades características de este sector. La disminución de personas ocupadas

en este sector, se debe a las características físicas del propio municipio. A través del proceso de poblamiento, Nezahualcóyotl perdió las superficies con vocación para desarrollar este tipo de actividad económica. Las pocas áreas disponibles aptas para este tipo de actividad, se han reducido al mínimo. (INEGI, 2010).

Empleos generados y población empleada

De acuerdo con ODAPAS (2006) se señala que el comportamiento de la PEA en el municipio, para 1970, Nezahualcóyotl, registró una población económicamente activa de 143,948 habitantes, de los cuales el total se encontraban ocupados y distribuidos de la siguiente manera: el sector secundario concentró el 44.70% de la PEA ocupada, es decir 64,345 personas, mientras que el sector terciario concentró 61,754, es decir, 42.90%; y finalmente el sector primario que presentó una participación poco significativa, pues únicamente concentró 4,174 habitantes, es decir tal sólo el 2.90% de la PEA total en ese año. La PEA total del municipio para el año 1993, era de 248,713 personas lo que significaba que en el municipio se encontraban laborando cerca del 20%. Que en términos absolutos ascendía a 49,441 empleos municipales. Para el año de 1998, Nezahualcóyotl registra un total de 470,588 PEA, repartida entre los tres sectores básicos de la economía. En lo que respecta al empleo se estima que en el municipio ofrece únicamente el 42.8% que es igual a 201,411 personas, mientras que el 41% tiene su lugar de empleo dentro del Distrito Federal (192,941) y el restante 16.2% encuentra su empleo en otros municipios circunvecinos. (INEGI, 2010).

El comercio que participa de manera importante con el 36%, las actividades de otros servicios, excepto gobierno con el 13%, las ramas 48 y 49 que se refieren a transporte, correos y almacenamiento y por último los servicios de hoteles y restaurantes con el 8%. Es interesante observar que este grupo de actividades dentro del sector aportan el 57% del total de las actividades desarrolladas del sector terciario. (INEGI, 2010).

Actividades Económicas Municipales

Clases de actividad más Importantes:

Clases de Actividad SCIAN		Unidades Económicas		Personal Ocupado Total		Remuneraciones		Producción Bruta Total Miles de Pesos		Total de Activos Fijos	
		Absoluto	%	Absoluto	%	Absoluto	%	Absoluto	%	Absoluto	%
Total	México	364 921	100	1 533 201	100	69 302 384	100	534 334 595	100	254 329 269	100
461 110	Tiendas de Abarrotes	64 532	17.7	113 963	7,4	175 648	0,3	4 951 002	0,9	3 264 097	1,3
462 111	Supermercados	192	0.1	35 988	2,3	1 577 174	2,3	7 520 276	1,4	5 993 497	2,4
722 211	Restaurantes de autoservicios	13 252	3.6	35 974	2,3	273 772	0,4	3 351 991	0,6	1 124 608	0,4
465 311	Papelería	16 476	4.5	28 094	1,8	83 237	0,1	859 086	0,2	928 810	0,4
722 212	Restaurantes de comida para llevar	10 799	3.0	23 241	1,5	157 949	0,2	2 131 071	0,4	484 578	0,2
463 211	Tiendas de Ropa	11 914	3.3	23 133	1,5	159 931	0,2	1 636 650	0,3	708 482	0,3
611 171	Escuelas del Sector Privado	486	0.1	20 063	1,3	1 455 981	2,1	2 929 967	0,5	1 472 903	0,6
467 111	Ferreterías y Tlapalerías	7 629	2.1	19 657	1,3	344 318	0,5	2 257 973	0,4	994 241	0,4
561 330	Suministro de Personal	62	0.0	19 617	1,3	1 845 180	2,7	2 615 863	0,5	93 842	0,0
812 110	Salones de Belleza	13 539	3.7	19 488	1,3	102 425	0,1	904 715	0,2	444 869	0,2
	Subtotal	13 8881	38.1	33 9218	22,1	6 175 612	8,9	29 158 594	5,5	15 509 927	6,1
	Resto de Gastos	22 6040	61.9	1 193 983	77,9	63 126 772	91,1	505 176 001	94,5	238 819 342	93,9

Fuente: INEGI censos económicos 2004

En la siguiente tabla hace referencia a las principales actividades económicas que existen en el municipio.

Actividades económicas primarias Ganadería

La población agropecuaria del municipio no es de mucha importancia dado que por ser eminentemente urbano únicamente cuenta con establos y pequeñas granjas que cuenta con 1,583 cabezas de bovino, 3,151 de porcino, 91 de ovino, 149 de caprino y 14,646 aves de corral entre otros. La economía del municipio está basada fundamentalmente en 41046 unidades económicas en el año 2003, que emplean a un total de 98 mil 171 personas, que se desarrollan en los siguientes sectores económicos. (INEGI, 2010).

Unidades Económicas por sector de Nezahualcóyotl, 1993, 2000, 2003 y participación porcentual:

Concepto	1993	2000	2003	Participación porcentual		
				1993	2000	2003
Manufactura	8,337	3,729	3,797	23.30	9.15	9.25
Comercio	20,608	22,268	22,268	57.58	54.63	54.25
Servicios	6,843	14,765	14,981	19.12	36.22	36.50
Total	35,788	40,762	41,046	100	100	100

www.Inegi.gov.mx. Censo Económico de 2003.

En la siguiente tabla hace referencia a las unidades económicas en Nezahualcóyotl en el periodo 1993 - 2003.

Municipios	Unidades Económicas		Personal Ocupado Total		Remuneraciones		Producción Bruta Total Miles de Pesos		Total de Activos Fijos	
	Absoluto	%	Absoluto	%	Absoluto	%	Absoluto	%	Absoluto	%
	Total México	364 921	100	1 533 201	100	69 302 384	100	534 334 595	100	254 329 269
Naucalpan de Juárez	22 027	6,0	184 460	12,0	11 334 322	16,4	69 442 473	13,0	25 031 520	9,8
Tlalnepantla de Baz	20 722	5,7	182 175	11,9	11 512 527	16,6	86 348 749	16,2	41 016 097	16,1
Ecatepec de Morelos	49 120	13,5	166 121	10,8	6 914 538	10,0	53 561 190	10,0	23 942 441	9,4
Toluca	27 379	7,5	153 976	10,0	10 200 310	14,7	88 937 422	16,6	62 245 972	24,5
Nezahualcoyotl	41 046	11,2	98 171	6,4	1 312 414	1,9	10 480 953	2,0	5 950 918	2,3
Cuautitlán Izcalli	10 644	2,9	82 962	5,4	6 209 544	9,0	52 539 673	9,8	15 451 333	6,1
Atizapán de Zaragoza	9 503	2,6	50 597	3,3	2 385 823	3,4	11 174 683	2,1	5 668 276	2,2
Tultitlán	10 051	2,8	45 756	3,0	2 515 853	3,6	20 387 245	3,8	10 832 547	4,3
La Paz	7 565	2,1	28 767	1,9	1 189 538	1,7	9 955 446	1,9	4 388 795	1,7
Metepec	5 820	1,6	27 620	1,8	854 133	1,2	4 761 209	0,9	2 925 653	1,2
Subtotal	203 877	55,9	1 020 605	66,7	54 429 002	78,5	407 589 043	76,3	197 453 552	77,6
Resto de Gastos	161 044	44,1	512 596	33,4	14 873 382	21,5	126 745 552	23,7	56 875 717	22,4

Fuente: censos económicos 2004

En la siguiente tabla hace referencia a las unidades económicas de los municipios con mayor peso económico en el Estado de México.

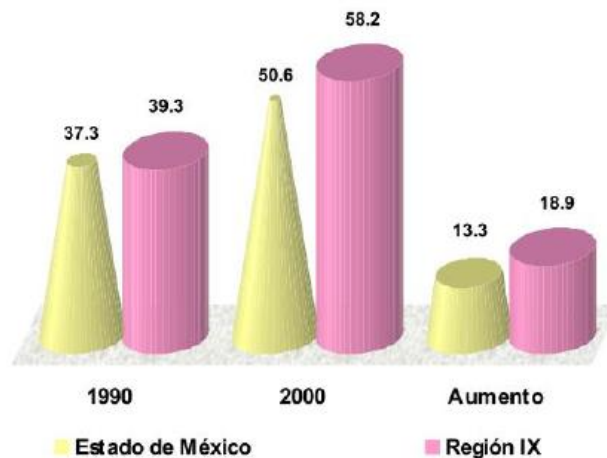
Actividades económicas secundarias Comercio

REGIÓN IX NEZAHUALCOYOTL ESTABLECIMIENTOS COMERCIALES POR REGIÓN Y MUNICIPIO							
REGIÓN OTROS* MUNICIPIO	MERCADOS	TIANGUIS	RASTROS	RESTAURANTES	FARMACIAS	REFACCIONARIAS	OTROS
REGIÓN IX	69	42	0	87	186	86	4256
NEZAHUALCOYOTL	69	42	0	87	186	86	4256

*Incluye panaderías pollerías tortillerías pescaderías carnicerías expendio de huevo misceláneas abarrotes lonjas mercantiles frutas y legumbres licorerías y/o vinaterías otros papelerías zapaterías ropa en general estéticas ferreterías y tlapalerías video club mueblerías y otros. FUENTE GEM Secretaria de Desarrollo Económico. Dirección General de Comercio 2007

Los establecimientos económicos registrados en el municipio en 1993 ascienden a 36,033, de los cuales el 9% son industriales, el 57% comercial y el 33% de servicios, por lo que en el municipio se encuentran todo tipo de comercios. (INEGI)

Porcentaje de población ocupada con ingresos mayores a 2 salarios mínimos de la Región IX Nezahualcóyotl 1990 y 2000



La siguiente gráfica hace referencia al porcentaje de la población con ingresos mayores a dos salarios mínimos comparación del porcentaje del Estado de México con respecto a la Región IX municipio de Nezahualcóyotl.

Fuente: Cálculos CEPE con información del INEGI, XI y XII Censos Generales de Población y Vivienda 1990 Y 200.

Actividades económicas terciarias Industria

La industria establecida en el municipio es principalmente la pequeña y micro industria, dado que en 1975 existían 1,872 industrias, de las cuales 27 corresponden a la gran industria, 20 a la mediana, y 1,212 se ubican en la pequeña industria y 613 son talleres, En 1993 el total de las industrias era de 3,378. (INEGI, 2010).

Concepto	Estado de México			Nezahualcóyotl		
	Unidades Económicas	Personal Ocupado	Remuneraciones	Unidades Económicas	Personal Ocupado	Remuneraciones
Manufactura	35889	498205	38459096	3749	14650	313793
Comercio	210897	555279	12897106	22082	43033	42272
Comercio al por mayor	8880	90410	6224269	602	2312	2239
Comercio al por menor	202017	464869	6672837	21480	40721	40033
Servicios	117710	473977	17756460	5562	21618	20331

Fuente: Pagina www.inegi.gob.mx información económica 2003

En la siguiente tabla hace referencia a la manufactura, comercio y servicios en Nezahualcóyotl, comparado con el resto de Estado de México.

Unidades Económicas personal Ocupado por Actividad Comercial y/o Industrial censable 2003

Concepto	Estado de México			Nezahualcóyotl		
	Unidades Económicas	Personal Ocupado	Remuneraciones	Unidades Económicas	Personal Ocupado	Remuneraciones
Manufactura	35 465	479 423	37 786 714	3 749	14 656	313 793
Electricidad, Agua y suministro de gas por ductos al consumidor final	122	25 591	2 873 025	0	0	0
Industria Alimentaria	16 063	83 796	5 396 543	1 602	5 291	88 067
Industria de las bebidas y del tabaco	983	9744	1 122 186	162	424	4 027
Fabricación de Insumos Textiles	198	22 488	1 638 062	16	91	2 142
Confección de Productos Textiles, excepto prendas de vestir	318	4 883	211 694	29	119	1 910
Fabricación de prendas de vestir	2 153	37 108	1 384 880	221	1 283	25 193
Fabricación de productos de cuero, piel y materiales sucedáneos, excepto prendas de vestir	421	5 826	201 565	16	85	1 348
Industria de la Madera	1 443	5 649	140 885	142	371	6 635
Industria del Papel	256	20 279	1 533 859	43	223	5 384
Impresión e Industrias conexas	1 439	10 633	690 567	224	633	11 095
Fabricación de productos derivados del petróleo y del carbón	27	2 189	313 287	25	420	27 259
Industria Química	524	38 446	5 893 987	85	765	27 700
Industria del Plástico y del Hule	710	39 342	2 745 717	51	369	12 972
Fabricación de Productos a base de Minerales no metálicos	1 778	21 008	1 491 133	12	62	1 279
Industrias Metálicas Básicas	179	7 912	630 429	642	1 817	32 837
Fabricación de productos metálicos	5 557	38 879	2 094 763	24	278	15 734
Fabricación de maquinaria y equipo	267	11 292	952 707	0	18	486
Fabricación de equipo de computación, comunicación, medición y de otros equipos componentes y accesorios electrónicos	36	5 698	340 352	0	64	1 140
Fabricación de equipo de generación eléctrica y aparatos y accesorios eléctricos	128	15 639	1 332 977	18	127	4 391
Fabricación de equipo de transporte	282	38 770	4 911 296	304	1 396	23 675
Fabricación de muebles y productos relacionados	1 843	19 321	746 962	132	738	18 893
Otras Industrias manufactureras	738	14 930	1 139 838	0	82	1 626

Fuente: INEGI. Sistema automatizado información censal 05 SACIC 05. Pagina www.inegi.gob.mx información económica 2003

En la siguiente tabla hace referencia a la manufactura, comercio y servicios en Nezahualcóyotl, comparado con el resto de Estado de México.

Las actividades económicas propias del municipio, en el ámbito regional, es uno de los más importantes gracias a su aportación en el sector de servicios, concentrados principalmente en las actividades comerciales y en la prestación de servicios varios como transporte, salud y educación. Nezahualcóyotl tiene un carácter de municipio dormitorio, que alberga una porción significativa de mano de obra para los municipios aledaños y para el Distrito Federal.

Número de establecimientos por sector de actividad económica

La Población Económicamente Activa de la Región IX Nezahualcóyotl era de 478,479 personas de las cuales 470,578 estaban ocupadas y 7,891 desocupados, ubicándose las personas económicas inactivas en 0.3%. (INEGI, 2010).

1.4 - DEMOGRAFÍA

“El aspecto demográfico siempre ha sido uno de los más sobresalientes de Nezahualcóyotl, no solo por la cantidad absoluta de habitantes concentrada, al pasar de 580 habitantes en 1970, hasta 1 millón 341 mil habitantes en 1980; si no también por la tasa de crecimiento registrada durante la década 1960 – 1970 de 16% anual, 7.9% anual entre 1970 – 1980, cifra muy por encima de 3.1% registrada a nivel nacional en el mismo periodo; siendo aún más relevante la cifra de la densidad demográfica, misma que al pasar de 9,295 habitantes por km², en 1970 hasta registrar 21,632 habitantes por km², en 1980, convirtieron a Nezahualcóyotl, desde entonces, en el municipio más densamente poblado de todo el país. (Elizarraraz Morales Antonio (2011), pág. 54-55).

A pesar de que los subsiguientes registros poblacionales no le han favorecido, al registrar incrementos negativos, en los cuales nadie está de acuerdo con las cifras del INEGI, de -0.30% con 1 millón 256 mil habitantes en 1990, de -0.42% con 1 millón 226 mil habitantes en el 2000 y -1.20% con 1 millón 140 mil habitantes en el 2005; dicha cifra, rebasa la población absoluta de siete entidades del país, tales como Aguascalientes con 1 millón 065 mil habitantes, Baja California Sur con 512 mil habitantes; Campeche 755 mil; Colima 568 mil; Nayarit 950 mil; Quintana Roo 1 millón 135 mil y Tlaxcala con 1 millón 068 mil habitantes. (Elizarraraz Morales Antonio (2011), pág. 54-55).

Es por ello que la cifra de densidad demográfica registrada por el municipio de Nezahualcóyotl se ha mantenido como la más alta, tanto en el Estado de México como en todo el país; con las consecuencias que todo ello ha traído en la calidad de vida de los “nezayorkinos”, al alcanzar un promedio de 20,128 habitantes por km² en 1990, disminuyendo a 19,647 habitantes por km², al final del milenio, hasta registrar 18,278 habitantes por km² en 2005. (Elizarraraz Morales Antonio (2011), pág. 54-55).

Las cifras registradas de densidad demográfica en Nezahualcóyotl hasta el año 2005, adquieren relevancia si las comparamos con las alcanzadas por otros municipios y grandes ciudades de la república como Guadalajara con una densidad de 8,761 habitantes por habitantes por km²; Monterrey con 3,766 habitantes por km²; Puebla con 2,466 habitantes por km²; Tijuana con 1,092 habitantes por km²; y León con 922 habitantes por km²; mientras que el municipio de Chimalhuacán registra 14,572 habitantes por km²; Ecatepec 12,861 habitantes por km²; Tlalnepantla con 8,750 habitantes por km²; quizás la delegación Iztacalco fue la que más se acercó al promedio de Neza con 17,844 habitantes por km²; Cuauhtémoc con 15,644 habitantes por km²; Iztapalapa con 15,556 habitantes por km²; en general la densidad demográfica de Neza supero casi cuatro veces al promedio del Distrito Federal que registro 5,818 habitantes por km²; supero casi 28 veces al promedio alcanzado por el Estado de México que fue de 653 habitantes por km² y casi 325 veces al promedio registrado por todo el país de 53 habitantes por km², superando en el plano internacional incluso las cifras de Taiwan con 617, Japón 336 y la India 325 habitantes por km². (Elizarraraz Morales Antonio (2011), pág. 54-55).

Finalmente, el alto grado de hacinamiento habitacional, también se manifiesta por el escasez del espacio habitable en cada domicilio, dando como resulta el promedio de la superficie construida también se haya incrementado, al pasar de 52.4 m², por vivienda en 1970, 158 m², promedio en 1990, hasta llegar a 170 m² de superficie construida en promedio hacia 2005. (Elizarraraz Morales Antonio (2011), pág. 54-55).

Ante la gradual escasez del espacio, el crecimiento de Nezahualcóyotl desde hace algunas décadas dejo de ser horizontal para convertirse el vertical; situación que ha hecho pasar de un 1 nivel en el 85% de los casos en sus orígenes, hasta predominar los dos niveles en un 58.6% en la vivienda actual. (Elizarraraz Morales Antonio (2011), pág. 54-55).

La composición demográfica y étnica de Nezahualcóyotl también destaca como otra característica muy peculiar que los distingue de entre los municipios que lo rodean; ya que es bien sabido que desde sus orígenes, las colonias del ex Vaso de Texcoco se fueron poblando con inmigrantes provenientes prácticamente de todo el país, sobre toen entre 1960 y 1970, cuando mostro su tasa de crecimiento más acelerada de hasta 16% anual, en donde la tasa de crecimiento social (diferencia entre los flujos de emigración e inmigración) fue mayor que la tasa de crecimiento natural (diferencia entre la natalidad y mortalidad), inversamente a lo que sucede actualmente, en donde el motor del incremento poblacional ha sido la tasa de crecimiento natural, sobre la tasa de crecimiento social, sobre todo en las recientes tres décadas”. (Elizarraraz Morales Antonio (2011), pág. 54-55).

1.4.1 - POBLACION HOGARES Y VIVIENDA

POBLACION TOTAL

“Hasta 1945, los pobladores del oriente de la Ciudad de México, en el ex Lago de Texcoco, vivían en torno a San Juan Pantitlan. Sin embargo a partir de esa fecha y a causa de la prohibición decretada en el Distrito Federal para el establecimiento de nuevos fraccionamientos, se inició la afluencia obligada y el establecimiento acelerado de nuevos pobladores que, siendo de escasos recursos en su gran mayoría, se posesionaron o compraron lotes dentro de pseudos-fraccionamientos sin los más elementales servicios básicos de urbanización, en lo que hoy es Nezahualcóyotl” (Perfil Mercadológico del municipio de Nezahualcóyotl 2009, Estudio Histórico, Cultural y Socioeconómico, UTN, pág. 40).

En Ciudad Nezahualcóyotl el crecimiento poblacional ha transitado por diferentes etapas, desde un crecimiento explosivo, hasta un decrecimiento paulatino.

Su población para el conteo poblacional del año 2005 fue de aproximadamente 1'140,528 habitantes. Este municipio cuenta con una alta densidad poblacional; 19,324 habitantes por kilómetro cuadrado, ya que se opina que la información tiene serios sesgos en cuanto a la confiabilidad de los datos proporcionados por el INEGI. Este tipo de inconformidad se tiene que resolver en otro nivel y en periodo diferente al contemplado por el Plan Municipal.

	NEZAHUALCOYOTL	ESTADO DE MEXICO
Población total, 2010	1,110,565	15,175,862
Población total hombres, 2010	536,943	7,396,986
Población total mujeres, 2010	573,622	7,778,876
Porcentaje de población de 15 a 29 años, 2010	25.9	27.1
Porcentaje de población de 15 a 29 años hombres, 2010	26.5	27.3
Porcentaje de población de 15 a 29 años mujeres, 2010	25.4	26.9
Porcentaje de población de 60 y más años, 2010	10.6	7.6
Porcentaje de población de 60 y más años hombres, 2010	9.9	7.1
Porcentaje de población de 60 y más años mujeres, 2010	11.3	8.0
Relación hombres-mujeres, 2010	93.6	95.1

En el siguiente cuadro hace una comparación con respecto al número de población del municipio de Nezahualcóyotl, con respecto al Estado de México. (INEGI 2010)

A nivel regional, existe un bono demográfico, o sea, una tendencia a la prevalencia de los estratos de edad productiva por encima de los no productivos lo que indica que actualmente hay más población en edad de producir que la dependiente. Ello nos remite inmediatamente a crear políticas públicas dirigidas a la población en el rubro educativo (educación media superior, superior y capacitación), en el rubro de infraestructura (salud y vivienda), y en el rubro de desarrollo económico (oferta de empleo). (INEGI 2010)

Así, Nezahualcóyotl se posiciona como uno de los municipios más poblados de la Región con una población de 1, 110,565 millones de habitantes en 2010. Población 1970-2010. (INEGI 2010)

En la actualidad el contexto inmediato donde se ubica el municipio de Nezahualcóyotl, corresponde a la conformación misma del proceso de poblamiento de la Zona Metropolitana de la Ciudad de México (ZMCM). De esta manera su conformación de la ZMCM, a través del tiempo ha tenido una serie de cambios en términos de conurbaciones de los municipios periféricos, de tal suerte que para 1995, la ZMCM estaba conformada por las 16 delegaciones del Distrito Federal y 58 municipios metropolitanos. Dentro de los municipios conurbados a la ZMCM se encuentra Nezahualcóyotl, ubicado dentro del primer contorno, conformado por las de Azcapotzalco, Álvaro Obregón, Coyoacán, Gustavo A. Madero. Iztacalco, Iztapalapa, Cuajimalpa de Morelos y los municipios de Naucalpan de Juárez y Nezahualcóyotl. Estos dos

municipios forman parte de este contorno gracias a la adyacencia que guarda con la ciudad y al mismo proceso de poblamiento. De esta manera Nezahualcóyotl en 1970 participaba con 580,436 habitantes, presentando una tasa de crecimiento media anual de 6.86%. Tasa superior a la presentada por la ZMCM que fue en conjunto de 2.61% y al interior del primer contorno con una tasa de 3.62% en promedio. (INEGI 2010)

Para 2005, la población de Nezahualcóyotl representa el 10.86% de la población de la Macro Región III, Oriente.

Población Total 1970-2005					
Año	1980	1990	1995	2000	2005
Nezahualcóyotl	1,341,230	1,256,115	1,233,868	1,225,972	1,140,528
Macro región III Oriente	5,609,725	7,297,758	8,769,175	9,745,094	10,462,421

En el siguiente cuadro se hace una comparación del incremento y disminución de la población de 1980 al 2005. (INEGI 2005)

1.4.2 - NUPCIALIDAD

	NEZAHUALCOYOTL	ESTADO DE MEXICO
Matrimonios, 2011	5,448	64,417
Divorcios, 2011	619	8,937

El siguiente cuadro hace referencia al 2011, con respecto a los matrimonios y divorcios realizados en comparación con los realizados en el mismo año en todo el Estado de México (INEGI 2011).

1.4.3 - NATALIDAD Y MORTALIDAD

NATALIDAD

La tendencia registrada en el municipio en el periodo 1993 – 2000 fue de casi 7,000 nacimientos y para el lapso de tiempo entre 2000 y 2004, la disminución de nacimientos fue de 3,785. (INEGI 2011)

	NEZAHUALCOYOTL	ESTADO DE MEXICO
Nacimientos, 2011	24,395	327,165
Nacimientos hombres, 2011	12,147	163,630
Nacimientos mujeres, 2011	12,247	163,449

En el siguiente cuadro se puede observar que para el 2011 el nacimiento de mujeres rebaza por mínimo el nacimiento de hombres (INEGI 2011).

MORTALIDAD

“Las estadísticas de mortalidad son elementos de gran importancia tanto para la configuración de las bases necesarias para la toma de decisiones durante el proceso de planeación, como para evaluar el impacto de los programas de salud en los niveles de bienestar de la población” (Perfil Mercadológico del municipio de Nezahualcóyotl 2009, Estudio Histórico, Cultural y Socioeconómico, UTN, pág. 48).

	NEZAHUALCOYOTL	ESTADO DE MEXICO
Defunciones generales, 2011	6,632	69,384
Defunciones generales hombres, 2011	3,545	38,105
Defunciones generales mujeres, 2011	3,087	31,238
Defunciones de menores de un año, 2011	335	4,811
Defunciones de menores de un año hombres, 2011	198	2,716
Defunciones de menores de un año mujeres, 2011	137	2,079

En la siguiente tabla se hace una comparación de las defunciones entre la población en el municipio de Nezahualcóyotl, comparado con respecto a las cifras general en el Estado de México (INEGI 2011).

1.4.4 - HOGARES

	NEZAHUALCOYOTL	ESTADO DE MEXICO
Hogares, 2010	280,513	3,689,053
Tamaño promedio de los hogares, 2010	3.9	4.1
Hogares con jefatura masculina, 2010	202,600	2,841,143
Hogares con jefatura femenina, 2010	77,913	847,910

En la siguiente tabla se hace mención a la cantidad de hogares en el municipio de Nezahualcóyotl, comparado con respecto a las cifras general en el Estado de México (INEGI 2010).

1.4.5 - VIVIENDA Y URBANIZACION

“El indicador de habitantes por vivienda, refleja el grado de hacinamiento de personas y se correlaciona con la pobreza, ya que la razón de ocupantes por vivienda es un insumo para el análisis prospectivo de requerimientos de vivienda” (Perfil Mercadológico del municipio de Nezahualcóyotl 2009, Estudio Histórico, Cultural y Socioeconómico, UTN pág. 53).

	NEZAHUALCOYOTL	ESTADO DE MEXICO
Total de viviendas particulares habitadas, 2010	285,027	3,749,106
Promedio de ocupantes en viviendas particulares habitadas, 2010	3.9	4.1
Viviendas particulares habitadas con piso diferente de tierra, 2010	275,193	3,527,805
Viviendas particulares habitadas que disponen de agua de la red pública en el ámbito de la vivienda, 2010	276,877	3,383,410

Viviendas particulares habitadas que disponen de drenaje, 2010	278,378	3,472,355
Viviendas particulares habitadas que disponen de excusado o sanitario, 2010	278,972	3,540,779
Viviendas particulares habitadas que disponen de energía eléctrica, 2010	279,376	3,646,743
Viviendas particulares habitadas que disponen de refrigerador, 2010	243,550	2,929,118
Viviendas particulares habitadas que disponen de televisión, 2010	274,670	3,538,214
Viviendas particulares habitadas que disponen de lavadora, 2010	206,539	2,423,942
Viviendas particulares habitadas que disponen de computadora, 2010	98,818	1,162,156
Inversión ejercida en programas de vivienda (Miles de pesos), 2010	97,816	30,977,288
Parques de juegos infantiles, 2010	0	942
Tomas domiciliarias de agua entubada, 2010	279,935	3,309,436
Tomas instaladas de energía eléctrica, 2010	302,650	3,524,114

En siguiente cuadro se puede observar las cifras obtenidas en el municipio de Nezahualcóyotl en el 2010, comparado con respecto a las cifras general en el Estado de México (INEGI 2010).

Viviendas particulares habitadas por tipo de servicios con los que cuentan, 2010		
Tipo de servicio	Número de viviendas particulares habitadas	%
Disponen de excusado o sanitario	278,972	99.49
Disponen de drenaje	278,378	99.28
No disponen de drenaje	683	0.24
No se especifica disponibilidad de drenaje	1,340	0.48
Disponen de agua entubada de la red pública	277,831	99.08
No disponen de agua entubada de la red pública	1,390	0.50
No se especifica disponibilidad de drenaje de agua entubada de la red pública	1,180	0.42
Disponen de energía eléctrica	279,376	99.63
No disponen de energía eléctrica	293	0.10
No se especifica disponibilidad de energía eléctrica	732	0.26
Disponen de agua entubada de la red pública, drenaje y energía eléctrica	275,724	98.33

En siguiente cuadro se puede observar las cifras obtenidas en el municipio de Nezahualcóyotl, con respecto a las viviendas particulares por tipo de servicio (INEGI 2010).

Viviendas particulares habitadas según disposición de cocina, 2010		
Disposición de cocina	Número de viviendas particulares habitadas ⁽¹⁾	%
Disponen de cocina	261,548	93.28
No disponen de cocina	26,885	9.59
No especificado	1,863	0.66

En siguiente cuadro se puede observar las cifras obtenidas en el municipio de Nezahualcóyotl, viviendas con las que cuentan con cocina (INEGI 2010).

Índice de marginación

Indicadores de Marginación, 2010	
Indicador	Valor
Índice de marginación	-1.66100
Grado de marginación ^(*)	Muy Bajo
Índice de marginación de 0 a 100	8.90
Lugar a nivel estatal	114
Lugar a nivel nacional	2375

En siguiente cuadro se puede observar las cifras grado de marginación obtenida en el municipio de Nezahualcóyotl, (INEGI 2010).

Distribución porcentual de la población por características seleccionadas, 2010	
Indicador	%
Población analfabeta de 15 años ó más	2.74
Población sin primaria completa de 15 años ó más	11.50
Población en localidades con menos de 5000 habitantes	0.54
Población Económicamente Activa ocupada, con ingresos de hasta 2 salarios mínimos	31.12

En siguiente cuadro se puede observar las cifras obtenidas en el municipio de Nezahualcóyotl, el porcentaje de analfabeta, primaria concluida, PEA (INEGI 2010).

Distribución porcentual de ocupantes en viviendas por características seleccionadas, 2010	
Ocupantes en Viviendas	%
Sin drenaje ni servicio sanitario exclusivo	0.04
Sin energía eléctrica	0.08
Sin agua entubada	0.48
Con algún nivel de hacinamiento	36.28
Con piso de tierra	1.22

En siguiente cuadro se puede observar las cifras obtenidas en el municipio de Nezahualcóyotl, con escasez de recursos básicos necesarios (INEGI 2010).

1.5 - SOCIEDAD Y GOBIERNO

1.5.1 - EDUCACIÓN

La educación es la enseñanza y doctrina que se da a los jóvenes por medio de la acción docente. También implica la cortesía y la urbanidad. Es el proceso mediante el cual se transmiten conocimientos, valores, costumbres y formas de actuar, y no sólo se produce a través de la palabra, pues está presente en todas nuestras acciones, sentimientos y actitudes. Finalmente se materializa en una serie de habilidades y valores, que producen cambios intelectuales, emocionales y sociales en el individuo. Cabe destacar que la sociedad moderna otorga particular importancia al concepto de educación permanente o continua, que establece que el proceso educativo no se limita a la niñez y juventud, sino que el ser humano debe adquirir conocimientos a lo largo de toda su vida. (INEGI 2010).

En Nezahualcóyotl hay 1,318 planteles educativos, de los cuales 518 son de nivel preescolar, 438 primarias, 145 secundarias, 81 de nivel media superior, 13 de Estudios Superiores, 4 de educación artística, 1 de educación física, 16 de educación especial, 9 de educación inicial, 91 de educación para adultos, 1 de Lic. en Educación semiescolar, 1 Lic. Tec. y Univ. Abierta. El municipio cuenta con una gran diversidad de centros de educación media superior y superior y escolares tanto públicos como privados, y que a continuación se mencionan algunas:

- Universidad Tecnológica de Nezahualcóyotl (UTN).
- Universidad La-Salle Campus Nezahualcóyotl.
- Centro Universitario Nezahualcóyotl de la Universidad Autónoma del Estado de México.
- Facultad de Estudios Superiores Aragón (FES Aragón) de la Universidad Nacional Autónoma De México.
- Normal No. 1 de Ciudad Nezahualcóyotl (Lic. en Educación Física)
- Normal No. 3 de Ciudad Nezahualcóyotl (Lic. en Educación Preescolar)
- Normal No. 4 de Ciudad Nezahualcóyotl (Lic. en Educación Especial, Lic. en Educación Secundaria Especialidad Ingles, Lic. Educación Secundaria Especialidad Español)
- Normal No. 2 de Ciudad Nezahualcóyotl (Lic. en Educación Secundaria Especialidad Matemáticas)
- Unidad Académica Profesional de Nezahualcóyotl (Ing. en Sistemas Inteligentes)
- Centro de Estudios Tecnológicos Industriales y de Servicios No. 37
- Centro de Bachillerato Tecnológico Industrial y de Servicios No. 2
- Escuela Preparatoria Oficial del Estado de México #12
- Preparatoria Oficial No. 82 "José Revueltas"
- Preparatoria Anexa a la Normal de Nezahualcóyotl
- Colegio de Bachilleres No. 12, Plantel Nezahualcóyotl
- Centro de Bachillerato Tecnológico no. 1 "Refugio Esteves Reyes"

Matrícula Escolar

REGIÓN IX NEZAHUALCÓYOTL									
Matrícula, Docentes y Planteles por Nivel Educativo									
Ciclo Escolar 2008 – 2009									
(Incluye la modalidad no escolarizada)									
Nivel	Escuelas Oficiales			Escuelas Particulares			Total		
	Matrícula	Docentes	Planteles	Matrícula	Docentes	Planteles	Matrícula	Docentes	Planteles
PREESCOLAR	16,890	574	117	16,230	1,072	401	33,120	1,646	518
PRIMARIA	104,055	4,283	329	14,749	794	109	118,804	5,077	438
SECUNDARIA	46,417	2,213	108	4,295	454	37	50,712	2,667	145
EDUCACIÓN MEDIA SUPERIOR	29,556	1,676	43	6,922	621	38	36,478	2,297	81
EDUCACIÓN SUPERIOR	20,952	1,811	8	413	102	5	21,365	1,913	13
SUBTOTAL ESCOLARIZADO	217,870	10,557	605	42,609	3,043	590	260,479	13,600	1,195
EDUCACIÓN ARTÍSTICA	559	61	4				559	61	4
EDUCACIÓN FÍSICA	369	13	1				369	13	1
EDUCACIÓN ESPECIAL	1,769	129	16				1,769	129	16
EDUCACIÓN INICIAL	426	87	9				426	87	9
EDUCACIÓN PARA LOS ADULTOS	9,627	501	91				9,627	501	91
BACHILLERATO GENERAL ABIERTO	29,845	0	0				29,845	0	0
LIC. EN EDUCACIÓN SEMIESCOLAR	412	24	1				412	24	1
LIC. TEC. Y UNIV. ABIERTA	539	46	1				539	46	1
SUBTOTAL NO ESCOLARIZADO	43,546	861	123				43,546	861	123
TOTAL	261,416	11,418	728	42,609	3,043	590	304,025	14,461	1,318

En el siguiente cuadro se puede observar, que la matrícula de esta región representa el 6.9% del total estatal y ocupa el 7º lugar antecedido por las regiones de Ecatepec, Toluca, Naucalpan, Chimalhuacán, Atlacomulco y Tlalnepantla. (Fuente: Secretaría de Educación del Estado de México).

Promedio de escolaridad de la población

En el rubro educativo, el municipio de Nezahualcóyotl a nivel de educación básica para el ciclo escolar 2008 - 2009 contenía una matrícula de 304,025 alumnos en el nivel medio superior y superior concentró una matrícula de 57,843 alumnos. (INEGI 2010).

Porcentaje de población con rezago educativo

La población total de 15 años o más, es de 811,767 habitantes, de los cuales 26138 no sabe leer y escribir, esto representa el 3.21% del total. (INEGI 2010).

GRUPO QUINQUENAL	POB. TOTAL	HOMBRES	MUJERES	SABE LEER Y ESCRIBIR			NO SABE LEER Y ESCRIBIR		
				TOTAL	HOMBRES	MUJERES	TOTAL	HOMBRES	MUJERES
15 - 19 años	100985	50398	50587	100293	50036	50257	521	277	244
20 - 24 años	101744	49538	52206	100896	49132	51764	673	318	355
25 - 29 años	98412	47495	50917	97331	46974	50357	892	431	461

30 - 34 años	101578	48304	53274	100412	47789	52623	988	439	549
35 - 39 años	89208	42389	46819	87889	41862	46027	1089	412	677
40 - 44 años	72753	34496	38257	71304	33971	37333	1265	424	841
45 - 49 años	58463	27260	31203	56981	26804	30177	1355	390	965
50 - 54 años	49687	23046	26641	47875	22558	25317	1693	424	1269
55 - 59 años	39326	18181	21145	37123	17674	19449	2125	480	1645
60 - 64 años	33625	15567	18058	30362	14822	15540	3176	703	2473
65 años y más	65986	29814	36172	53486	26676	26810	12361	3090	9271
TOTAL:	811767	386488	425279	783952	378298	405654	26138	7388	18750

En el siguiente cuadro se hace una comparación de las personas por edades que saben y no, leer y escribir (INEGI 2010).

Porcentaje de población que asiste a la escuela

Tipología (a)	No. de Planteles (b)	No. de Aulas (c)	Cobertura de Atención (d)	Requerimientos (e)		Déficit (f)	Superávit (g)
				Planteles	Aulas		
Jardín de Niños	518	1692	33120	1	6	0	0
Centro de Desarrollo Infantil	0	0	0	0	0	0	0
Escuela Primaria	438	5497	118804	1	15	0	0
Tele Secundaria	15	125	2983	0	0	0	0
Secundaria General	145	1520	50712	2	36	0	0
Preparatoria en General	81	909	36478	2	42	0	0
Centro de Bachillerato tecnológico	8	127	3775	1	156	0	0
Universidad Tecnológica	1	128	4235	0	0	0	0
Universidad Estatal	1	16	450	1	32	0	0

La siguiente tabla hace una descripción general de la Población de 5 y más años que asisten a la escuela según sexo hombres 4.1% mujeres 4.6% censo al 17 de octubre de 2005 (Fuente: Secretaría de Educación del Estado de México).

Índice de atención a la demanda educativa en Nezahualcóyotl.

	NEZAHUALCOYOTL	ESTADO DE MEXICO
Población de 6 y más años, 2010	991,630	13,267,167
Población de 5 y más años con primaria, 2010	299,859	4,457,432
Población de 18 años y más con nivel profesional, 2005	104,451	1,078,077
Población de 18 años y más con posgrado, 2010	6,202	99,285
Grado promedio de escolaridad de la población de 15 y más años, 2010	9.5	9.1
Alumnos egresados en preescolar, 2010	16,033	295,681
Alumnos egresados en primaria, 2010	18,553	298,584
Alumnos egresados en secundaria, 2010	13,888	241,287
Alumnos egresados en profesional técnico, 2010	1,101	10,573
Alumnos egresados en bachillerato, 2010	7,084	104,219
Alumnos egresados en primaria indígena, 2010	0	2,894
Personal docente en preescolar, 2010	1,547	24,323
Personal docente en primaria, 2010	5,003	68,191
Personal docente en primaria indígena, 2010	0	782
Personal docente en secundaria, 2010	2,602	43,847

Personal docente en profesional técnico, 2010	302	3,386
Personal docente en bachillerato, 2010	2,110	32,836
Personal docente en Centros de Desarrollo Infantil, 2010	14	210
Personal docente en formación para el trabajo, 2010	183	2,182
Personal docente en educación especial, 2010	119	2,909
Total de escuelas en educación básica y media superior, 2010	1,152	20,997
Escuelas en preescolar, 2010	491	8,254
Escuelas en primaria, 2010	436	7,761
Escuelas en primaria indígena, 2010	0	162
Escuelas en secundaria, 2010	145	3,585
Escuelas en profesional técnico, 2010	9	100
Escuelas en bachillerato, 2010	71	1,297
Escuelas en formación para el trabajo, 2010	31	338
Tasa de alfabetización de las personas de 15 a 24 años, 2010	99.5	99.3
Tasa de alfabetización de los hombres de 15 a 24 años, 2010	99.5	99.2
Tasa de alfabetización de las mujeres de 15 a 24 años, 2010	99.6	99.3
Índice de aprovechamiento en bachillerato, 2010	65.7	67.3
Índice de aprovechamiento en primaria, 2010	98.5	97.7
Índice de aprovechamiento en secundaria, 2010	80.0	83.1
Índice de retención en bachillerato, 2010	92.7	91.8
Índice de retención en primaria, 2010	95.5	96.4
Índice de retención en secundaria, 2010	94.2	95.2

En la siguiente tabla se hace mención al índice educativo en el municipio de Nezahualcóyotl, comparado con el resto del Estado de México. Fuente, INEGI (2010).

Población según condición de asistencia escolar por grupos de edad y sexo, 2010												
Grupos de edad	Población			Condición de asistencia escolar								
				Asiste			No asiste			No especificado		
	Total	Hombres	Mujeres	Total	Hombres	Mujeres	Total	Hombres	Mujeres	Total	Hombres	Mujeres
3 a 5 años	55,018	27,796	27,222	29,280	14,673	14,607	24,233	12,333	11,900	1,505	790	715
6 a 14 años	166,978	84,914	82,064	160,609	81,445	79,164	5,676	3,102	2,574	693	367	326
15 a 17 años	58,960	29,752	29,208	44,461	21,861	22,600	14,408	7,844	6,564	91	47	44
18 a 24 años	136,404	67,594	68,810	46,396	23,364	23,032	88,646	43,293	45,353	1,362	937	425
25 a 29 años	89,047	43,277	45,770	7,300	3,849	3,451	80,166	38,315	41,851	1,581	1,113	468
30 años y más	540,241	251,292	288,949	8,880	3,893	4,987	524,233	243,471	280,762	7,128	3,928	3,200

En la siguiente tabla se presenta la población según su asistencia escolar por edad y sexo en el municipio de Nezahualcóyotl. Fuente, INEGI (2010).

Población de 8 a 14 años que no sabe leer y escribir según sexo, 2010			
	Total	No sabe leer y escribir	%
Hombres	66,069	986	1.49
Mujeres	63,814	751	1.18
Total	129,883	1,737	1.34

En la siguiente tabla se presenta el porcentaje de población que no sabe leer ni escribir en el municipio de Nezahualcóyotl. Fuente, INEGI (2010).

Población de 15 años y más, analfabeta según sexo, 2010			
	Total	Analfabeta	%
Hombres	391,915	6,394	1.63
Mujeres	432,737	16,076	3.71
Total	824,652	22,470	2.72

En la siguiente tabla se presenta el porcentaje de población que es analfabeta en el municipio de Nezahualcóyotl. Fuente, INEGI (2010).

Población de 15 años y más, por nivel de escolaridad según sexo, 2010						
Nivel de escolaridad	Total	Hombres	Mujeres	Representa de la población de 15 años y más		
				Total	Hombres	Mujeres
Sin escolaridad	31,333	10,526	20,807	3.80%	2.69%	4.81%
Primaria completa	122,935	54,793	68,142	14.91%	13.98%	15.75%
Secundaria completa	200,982	100,856	100,126	24.37%	25.73%	23.14%

En la siguiente tabla se presenta el porcentaje de población del nivel de escolaridad de 15 años y más en el municipio de Nezahualcóyotl. Fuente, INEGI (2010).

Población de 5 años y más, por nivel de escolaridad según sexo, 2005						
Nivel de escolaridad	Total	Hombres	Mujeres	Representa de la población de 5 años y más		
				Total	Hombres	Mujeres
Sin escolaridad	35,035	11,670	23,365	3.46%	1.15%	2.31%
Preescolar	31,397	15,893	15,504	3.10%	1.57%	1.53%
Primaria incompleta	170,123	81,131	88,992	16.82%	8.02%	8.80%
Primaria completa	155,203	70,633	84,570	15.34%	6.98%	8.36%
Estudios técnicos o comerciales con primaria terminada	1,989	291	1,698	0.20%	0.03%	0.17%
Secundaria incompleta	66,660	35,781	30,879	6.59%	3.54%	3.05%
Secundaria completa	209,904	105,140	104,764	20.75%	10.39%	10.36%
Estudios técnicos o comerciales con secundaria terminada	38,256	9,703	28,553	3.78%	0.96%	2.82%
Preparatoria/ bachillerato	166,461	88,853	77,608	16.46%	8.78%	7.67%
Normal básica	1,724	468	1,256	0.17%	0.05%	0.12%
Profesional	110,892	57,373	53,519	10.96%	5.67%	5.29%
Maestría	3,366	1,831	1,535	0.33%	0.18%	0.15%
Doctorado	653	420	233	0.06%	0.04%	0.02%
No especificado	19,833	8,585	11,248	1.96%	0.85%	1.11%

En la siguiente tabla se presenta el porcentaje de población del nivel de escolaridad de 5 años y más en el municipio de Nezahualcóyotl. Fuente, INEGI (2010).

Población de 15 años y más, según grado de escolaridad y sexo, 2010			
	General	Hombres	Mujeres
Grado promedio de escolaridad	9.50	9.73	9.30

En la siguiente tabla se presenta el grado promedio de escolaridad de 15 años y más, entre mujeres y hombres en el municipio de Nezahualcóyotl. Fuente, INEGI (2010).

Alumnos(as) inscritos en escuelas públicas por nivel educativo, 2010									
Nivel Educativo	Alumnos			Promedio de alumnos por escuela¹			Promedio de alumnos por docente²		
	Total	Hombres	Mujeres	Total	Hombres	Mujeres	Total	Hombres	Mujeres
Preescolar	16,523	8,375	8,148	141	72	70	29	15	14
Primaria	99,267	50,294	48,973	305	155	151	24	12	12
Secundaria	42,502	21,726	20,776	401	205	196	20	10	10
Bachillerato	27,860	12,196	15,664	753	330	423	17	7	9
Profesional Técnico	5,366	2,781	2,585	671	348	323	18	9	8

En la siguiente tabla se presenta el total de población (alumnos) inscritos en escuelas públicas en el municipio de Nezahualcóyotl. Fuente, INEGI (2010).

Alumnos(as) inscritos en escuelas privadas por nivel educativo, 2010									
Nivel Educativo	Alumnos			Promedio de alumnos por escuela¹			Promedio de alumnos por docente²		
	Total	Hombres	Mujeres	Total	Hombres	Mujeres	Total	Hombres	Mujeres
Preescolar	14,866	7,502	7,364	41	21	20	16	8	8
Primaria	14,711	7,511	7,200	134	68	65	19	10	9
Secundaria	4,109	2,045	2,064	108	54	54	10	5	5
Bachillerato	4,927	2,179	2,748	149	66	83	9	4	5

En la siguiente tabla se presenta el total de población (alumnos) inscritos en escuelas privadas en el municipio de Nezahualcóyotl. Fuente, INEGI (2010).

Alumnos(as) egresados de escuelas públicas por nivel educativo, 2010									
Nivel Educativo	Alumnos			Promedio de alumnos por escuela¹			Promedio de alumnos por docente²		
	Total	Hombres	Mujeres	Total	Hombres	Mujeres	Total	Hombres	Mujeres
Secundaria	12,355	5,992	6,363	117	57	60	6	3	3
Bachillerato	6,225	2,435	3,790	168	66	102	4	1	2
Profesional Técnico	1,101	551	550	138	69	69	4	2	2

En la siguiente tabla se presenta el total de población (alumnos) egresados en escuelas públicas en el municipio de Nezahualcóyotl. Fuente, INEGI (2010).

Alumnos(as) egresados de escuelas privadas por nivel educativo, 2010									
Nivel Educativo	Alumnos			Promedio de alumnos por escuela¹			Promedio de alumnos por docente²		
	Total	Hombres	Mujeres	Total	Hombres	Mujeres	Total	Hombres	Mujeres
Secundaria	1,533	766	767	40	20	20	4	2	2
Bachillerato	859	409	450	26	12	14	2	1	1

En la siguiente tabla se presenta el total de población (alumnos) egresados en escuelas privadas en el municipio de Nezahualcóyotl. Fuente, INEGI (2010).

Docentes en escuelas públicas por nivel educativo, 2010						
Nivel Educativo	Docentes			Promedio de docentes por escuela ¹		
	Total	Hombres	Mujeres	Total	Hombres	Mujeres
Preescolar	571	3	568	5	0	5
Primaria	4,170	1,028	3,142	13	3	10
Secundaria	2,127	982	1,145	20	9	11
Bachillerato	1,649	846	803	45	23	22
Profesional Técnico	305	147	158	38	18	20

En la siguiente tabla se presenta el total de población (docente) en escuelas públicas en el municipio de Nezahualcóyotl. Fuente, INEGI (2010).

Docentes en escuelas privadas por nivel educativo, 2010						
Nivel Educativo	Docentes			Promedio de docentes por escuela ¹		
	Total	Hombres	Mujeres	Total	Hombres	Mujeres
Preescolar	930	14	916	3	0	3
Primaria	784	89	695	7	1	6
Secundaria	423	182	241	11	5	6
Bachillerato	541	295	246	16	9	7

En la siguiente tabla se presenta el total de población (docente) en escuelas privadas en el municipio de Nezahualcóyotl. Fuente, INEGI (2010).

Instalaciones de escuelas públicas por nivel educativo, 2010							
Nivel Educativo	Escuelas	Aulas					Promedio de aulas por escuela ²
		Total	En uso	Adaptadas	Talleres	Laboratorios	
Preescolar	117	649	573	51	0	0	6
Primaria	325	5,880	4,192	16	0	0	18
Secundaria	106	1,371	1,258	26	0	0	13
Bachillerato	37	618	601	71	38	100	17
Profesional Técnico	8	146	137	3	28	44	18

En la siguiente tabla se presenta el total de instalación de escuelas públicas en el municipio de Nezahualcóyotl. Fuente, INEGI (2010).

Instalaciones de escuelas privadas por nivel educativo, 2010							
Nivel Educativo	Escuelas	Aulas					Promedio de aulas por escuela ²
		Total	En uso	Adaptadas	Talleres	Laboratorios	
Preescolar	362	1,352	952	381	0	0	4
Primaria	110	942	812	95	0	0	9
Secundaria	38	231	196	3	0	0	6
Bachillerato	33	280	203	12	40	38	8

En la siguiente tabla se presenta el total de instalación de escuelas privadas en el municipio de Nezahualcóyotl. Fuente, INEGI (2010).

1.5.2 - SALUD

El goce del grado máximo de salud que se pueda lograr es uno de los derechos fundamentales de todo ser humano sin distinción de raza, religión, ideología política o condición económica o social. INEGI (2010).

El derecho a la salud obliga a los Estados a generar condiciones en las cuales todos puedan vivir lo más saludablemente posible. Esas condiciones comprenden las disponibilidades garantizadas de servicios de salud, condiciones de trabajo saludables y seguras, vivienda adecuada y alimentos nutritivos. El derecho a la salud no se limita al derecho a estar sano. INEGI (2010).

El derecho a la salud está consagrado en numerosos tratados internacionales y regionales de derechos humanos y en las constituciones de países de todo el mundo. INEGI (2010).

Por lo que en el municipio de Nezahualcóyotl, al no estimar con el número de habitantes que llegarían a la conformación del mismo, el servicio de salud paso de ser bueno a insuficiente para cubrir todas y cada una de las necesidades de su población, aunque se cuenta con algunos hospitales, clínicas, centros de salud, aún falta mucho para poder atender las demandas de los ciudadanos, y estos reciban para un mejor beneficio de salud. INEGI (2010).

Existen en el municipio más de 600 establecimientos de salud públicos y privados, divididos en hospitales, clínicas de asistencia social, sanatorios, laboratorios, farmacias con consultorio, centros naturistas, de medicina estética y clínicas dentales. INEGI (2010).

Entre los establecimientos de salud mencionados destacan dos Hospitales Generales, el “Gustavo Baz Prada”, y “La Perla”, además de 17 Centros de Salud Estatales, una Clínica del ISSEMyM, cuatro Unidades de Medicina Familiar del IMSS, dos Clínicas del ISSSTE, cuatro Clínicas de la UNAM, la Cruz Roja en la Colonia La Perla, un Centro de Integración Juvenil, y un albergue de drogadictos anónimos. INEGI (2010).

Mientras que en el 2009 el DIF-Municipal atendía una Clínica Materno Infantil de Segundo Nivel, una Unidad de Rehabilitación e Integración Social (URIS), un Centro de

Atención Múltiple (CAM), dos Centros de Atención y Orientación a la Mujer y la Familia, seis Estancias Infantiles, y dos Albergues, uno de Infantes y otro de Adultos Mayores.

Algunas unidades Médicas del Sector Salud en Nezahualcóyotl son:

- Unidades de Hospitalización
 1. Hospital General Dr. Gustavo Baz
- Unidades de Consulta Externa

Benito Juárez	Col. Benito Juárez II El Vergelito
Benito Juárez III Aurora	Col. Impulsora Popular Avícola
Capa Centro Nueva Vida Neza Estado de México	Col. Manantiales
Capa Centro Nueva Vida Neza Jardines	Col. Maravillas
Capa Centro Nueva Vida Pirules	El Sol
Capa Centro Nueva Vida Neza Manantiales	Esperanza
Capasits Nezahualcóyotl	Estado de México
Caravana Nezahualcóyotl 1	Estado de México Nezahualcóyotl
Caravana Nezahualcóyotl 2	Jardines de Guadalupe
Caravana Nezahualcóyotl 3	Loma Bonita
Caravana Nezahualcóyotl 4	Los Pirules
Caravana Nezahualcóyotl 5	Metropolitana
Caravana Nezahualcóyotl 6	Reforma
Caravana Nezahualcóyotl 7	Virgencitas
Ciudad Lago	

	NEZAHUALCOYOTL	ESTADO DE MEXICO
Población derechohabiente a servicios de salud, 2010	588,296	8,811,664
Población derechohabiente a servicios de salud del IMSS, 2010	336,922	4,473,887
Población derechohabiente a servicios de salud del ISSSTE, 2010	104,182	1,023,277
Población sin derechohabiencia a servicios de salud, 2010	502,743	6,128,990
Familias beneficiadas por el seguro popular, 2010	55,919	785,725
Personal médico, 2010	1,092	18,037
Personal médico en el IMSS, 2010	241	5,541
Personal médico en el ISSSTE, 2010	82	577
Personal médico en la Secretaría de Salud del Estado, 2010	647	8,363
Personal médico en otras instituciones, 2010	122	3,556
Unidades médicas, 2010	45	1,786
Consultas por médico, 2010	2,543.4	2,186.1
Consultas por unidad médica, 2010	61,720.1	22,078.1
Médicos por unidad médica, 2010	24.3	10.1

Población derechohabiente a instituciones públicas de seguridad social, 2010	No disponible	7,217,514
Población usuaria de instituciones públicas de seguridad y asistencia social, 2010	996,018	13,580,876
Unidades médicas en el IMSS, 2010	5	101
Unidades médicas en el ISSSTE, 2010	2	42
Unidades médicas en la Secretaría de Salud del Estado, 2010	31	1,200

En el siguiente cuadro, nos muestra las diferentes cifras en cuanto se refiere el sector Salud en el municipio de Nezahualcóyotl (INEGI 2010).

Población total según derechohabiente a servicios de salud por grupos de edad y sexo, 2010											
	Población total	Condición de derechohabiente									
		Derechohabiente ⁽¹⁾								No derechohabiente	No especificado
		Total	IMSS	ISSSTE	ISSSTE estatal ⁽²⁾	Pemex, Defensa o Marina	Seguro popular o para una nueva generación	Institución privada	Otra institución ⁽³⁾		
Hombres	536,943	273,368	158,907	41,993	5,165	49,722	3,237	7,215	9,205	252,435	11,140
Mujeres	573,622	314,928	178,015	51,042	6,091	61,526	3,401	7,159	10,329	250,308	8,386
Total	1,110,565	588,296	336,922	93,035	11,256	111,248	6,638	14,374	19,534	502,743	19,526

En el siguiente cuadro nos hace referencia al número de población derechohabientes al servicio de salud con el que cuenta el municipio (INEGI 2010).

1.5.3 - SEGURIDAD PUBLICA Y JUSTICIA

Hasta agosto del 2009 la policía municipal estuvo conformada por la Policía Metropolitana, cuya finalidad era sellar las colindancias del municipio, y la Policía Sectorial que ofrecía una respuesta oportuna y permanente a la ciudadanía por medio de sus 10 sectores; operaron los servicios especializados del Agrupamiento Motorizado, el Grupo de Reacción Inmediata "COYOTES", la Unidad de Estudio y Prevención, la Unidad de Inteligencia Policial y la Unidad de Operaciones Aéreas, servicios que se realizaron en coordinación con los 22 módulos distribuidos en el municipio. INEGI (2010).

Parte importante de este equipo lo constituye el Helicóptero Coyote I de cinco plazas, que respaldó el trabajo en tierra de la corporación, concretamente en las tareas de disuasión y persecución de delincuentes, realizando paralelamente la supervisión de los servicios de la propia institución y auxiliando en casos de urgencias médicas y siniestras. Se construyó para la aeronave su propio hangar y helipuerto dentro del municipio, por lo que podía efectuar vuelos nocturnos, pues se habilitó con el instrumental necesario, contando siempre absolutamente con todas las autorizaciones federales respectivas. INEGI (2010).

	NEZAHUALCOYOTL	ESTADO DE MEXICO
Delitos registrados en averiguaciones previas del fuero común, 2010	20,297	268,419
Tasa de personas con sentencia condenatoria, 2011	85.0	86.3
Capacidad de los Centros de Readaptación Social, 2010	2,575	10,379
Accidentes de tránsito terrestres en zonas urbanas y suburbanas, 2011	380	16,966
Delitos por daño en las cosas registrados en el MP del fuero común, 2010	1,076	15,798
Delitos por homicidio registrados en el MP del fuero común, 2010	185	2,616
Delitos por lesiones registrados en el MP del fuero común, 2010	4,552	46,782
Delitos por robo registrados en el MP del fuero común, 2010	9,230	129,849
Delitos sexuales registrados en el MP del fuero común, 2010	315	5,163
Tasa de personas con sentencia condenatoria del fuero común, 2011	84.2	84.9
Tasa de personas con sentencia condenatoria del fuero federal, 2011	88.2	92.9

En el presente cuadro nos hace referencia a los datos estadísticos en cuestión de la Seguridad Pública, en el municipio con respecto a las cifras del Estado de México en general. (INEGI 2010).

1.5.4 – CULTURA

“La actividad cultural es una de las manifestaciones más humanas y baluarte indiscutible del quehacer del hombre sobre la faz de la tierra, su etimología nos remite al concepto de cultivar y en una metáfora del cultivo del alma y del espíritu nos muestra que no hay cosecha si no hay trabajo, que no hay trascendencia si no hay legado histórico, la actividad creativa de las personas y su herencia para las generaciones venideras son el símbolo innegable de que nuestro paso por este mundo, de que el trabajo de toda una vida no ha sido en vano, por ello es que la suma de nuestras tradiciones, de nuestras costumbres, de nuestras formas de comportamiento y de nuestras manifestaciones artísticas resumen en la palabra cultura la síntesis de lo que el cotidiano representa para las generaciones venideras.

En su conjunto la zona oriente del Estado de México; pero particularmente en el municipio de Nezahualcóyotl, se ha mostrado desde sus orígenes como un improbable pero empeñoso espacio cultural, el cual gracias al arduo trabajo a la convicción y a la natural vocación de sus habitantes se ha transformado hoy día en un espacio privilegiado para el desarrollo de la actividad cultural en prácticamente todas sus facetas y manifestaciones, el quehacer cultural en Nezahualcóyotl se ha convertido sin exageración alguna en ejemplo a nivel nacional” (Perfil Mercadológico del municipio de Nezahualcóyotl 2009, Estudio Histórico, Cultural y Socioeconómico, UTN pág. 43).

En Nezahualcóyotl se crea el Centro Municipal de Artes Aplicadas, así como la Escuela de Bellas Artes de Nezahualcóyotl (estatal). Así mismo se crea en el 2009 el Cultural Polifuncional, construido en lo que fueran las vetustas instalaciones de la Ex Conasupo; además del imponente auditorio, el complejo cultural cuenta con un museo de sitio, áreas de usos múltiples, sala de lectura, salones de teatro, danza clásica y contemporánea, música, pintura y escultura.

Adicionalmente hay dentro del municipio de Nezahualcóyotl 11 bibliotecas municipales y una del ISSSTE, 4 Casas de Cultura Municipales, 2 librerías (Municipio/FCE, y CONACULTA), 2 Centros Culturales, uno estatal, y otro municipal; el Centro Municipal de Educación para Adultos (CMEPA), dos Centros Culturales alternativos, un Centro de Información y Documentación Municipal (CIDNE).

	NEZAHUALCOYOTL	ESTADO DE MEXICO
Bibliotecas públicas, 2010	13	653
Bibliotecas en educación básica, media y superior de la modalidad escolarizada, 2010	85	2,506
Consultas realizadas en bibliotecas públicas, 2010	318,211	6,077,569

En el cuadro se muestra el número de Bibliotecas Públicas con las que cuenta el municipio en comparación con las existentes en todo el Estado de México (INEGI 2010).

Nezahualcóyotl, cuenta con las siguientes **Bibliotecas municipales:**

1. **Dr. Jaime Torres Bodet:** Av. Chimalhuacán s/n Esq. Feria de las Flores Colonia Benito Juárez.
2. **José Vasconcelos:** C. Amecameca s/n Colonia Maravillas
3. **Rey Nezahualcóyotl:** Av. Higinio Guerra y Aureliano Ramos Colonia El Sol
4. **Horacio Zúñiga:** 4ta. Av. Esq. Francisco Zarco Colonia Virgencitas
5. **Jaime Sabines:** 4ta. Av. y Circuito Rey Neza Colonia Benito Juárez
6. **Ing. Heberto Castillo:** Oriente 20 casi Esq. Av. Pantitlan Colonia Reforma
7. **Manuel Pavón:** C. Mario No. 19 Colonia Pavón
8. **Sor Juana Inés de la Cruz:** Av. Pantitlan entre Lindavista y San Rafael (camellón) Colonia Ampliación Vicente Villada
9. **Dr. Gustavo Baz Prada:** C. 32 s/n Colonia Campestre Guadalupana
10. **Lic. Isidro Fabela:** Av. Cupatitzio entre Av. Aeropuerto y Alta Tensión Colonia Ciudad Lago
11. **Constituyentes de 1917:** Av. Blvd. De los Continentes s/n Colonia Bosques de Aragón

Asimismo existe un foro abierto en el Parque del Pueblo, el Auditorio Municipal "Alfredo del Mazo", la Plaza "Unión de Fuerzas" y el Auditorio "Jorge Sáenz Knoth" en el palacio municipal, la explanada interior y exterior de la Unidad Administrativa Zona Norte "La Bola", tres "Puntos de Encuentro", kioscos en los que la comunidad, además de convivir, escuchar música, leer y bailar, asiste a ver obras de teatro y exposiciones diversas. INEGI (2010).

Nezahualcóyotl cuenta también en sus avenidas con obra escultórica de importantes artistas mexicanos como Humberto Peraza, José Luis Cuevas, Vicente Rojo, Ricardo Regazzoni, Fernando González Gortazar, Jesús Mayagoitia, Sebastián, José Sacal, y Manuel Felguérez. INEGI (2010).

1.5.5 - EMPLEO Y RELACIONES LABORALES

Nezahualcóyotl aun siendo un municipio densamente poblado, en el ámbito del trabajo no se ha suscitado ningún conflicto internos, ni externos de gran trascendencia o que generara un gran impacto, como lo podemos ver en la siguiente tabla:

	NEZHUALCOYOTL	ESTADO DE MEXICO
Conflictos de trabajo, 2011	513	12,931
Huelgas estalladas, 2011	0	0

En el siguiente cuadro hace referencia a los conflictos de trabajo que se han su citado en Nezahualcóyotl por lo cual es una mínima cantidad en relación al gran número de trabajadores que existen, y con respecto a huelgas estalladas reporta saldo blanco el municipio (INEGI 2010).

COMENTARIO FINAL

En este Capítulo Uno, se hizo referencia a la Descripción general del municipio de Nezahualcóyotl, desde su creación y todo el proceso por el cual tuvo que pasar para constituirse como Ayuntamiento, su origen y las bases que forjaron tan grande municipio, sus primeros habitantes y la lucha insaciable por la que trabajaron y como es que al paso del tiempo se fue transformando en convertirse en ahora en uno de los municipios más importantes del país. En este capítulo se presentó lo que representa, su ubicación geográfica, la división política del municipio, la cartografía, el ecosistema que se presenta en su territorio, las actividades productivas que caracterizan al ayuntamiento y el peso económico que representa, la demografía en general población total, vivienda, nupcialidad, natalidad y mortalidad, urbanización, la educación, a seguridad pública y justicia, la cultura y el empleo que se ejerce en la localidad, con ello se pretende tener una mayor visión de la situación del actual municipio.

CAPITULO II – GOBIERNO MUNICIPAL

2 - ORGANIZACIÓN MUNICIPAL

La organización en cualquier orden social, es significado de progreso, crecimiento y desarrollo para alcanzar sus fines.

2.1 - ORGANIZACIÓN HISTÓRICA Y ACTUAL (central y descentralizada);

El gobierno del municipio de Nezahualcóyotl, está depositado en un órgano colegiado que se denomina Ayuntamiento, correspondiendo la ejecución de sus acuerdos al Presidente Municipal. El Ayuntamiento está integrado por el Presidente Municipal, tres Síndicos y diecinueve Regidores; sin que medie ninguna otra autoridad entre el Ayuntamiento y el gobierno del Estado, en los términos del Artículo 115 de la Constitución Política de los Estados Unidos Mexicanos; asimismo, contarán con el apoyo de un Secretario para el despacho de los asuntos municipales. (Bando Municipal de Policía y Buen Gobierno).

Los Síndicos y Regidores que integran el Ayuntamiento, tendrán las obligaciones y atribuciones que señale la Ley Orgánica Municipal del Estado de México, y demás leyes y reglamentos aplicables en la materia. Para el cumplimiento de sus fines, el ayuntamiento tendrá las atribuciones establecidas en la Constitución Política de los Estados Unidos Mexicanos, la Constitución Política del Estado Libre y Soberano de México, la Ley Orgánica Municipal del Estado de México, las leyes de carácter federal o estatal aplicables, el presente Bando y sus reglamentos, así como por las disposiciones y circulares aprobadas por el propio Ayuntamiento. (Bando Municipal de Policía y Buen Gobierno).

Par el despacho de los asuntos de la administración pública municipal y de todo lo relacionado con la misma, el Ayuntamiento se auxiliará de las siguientes dependencias:

- I. Secretaría del Ayuntamiento.
- II. Tesorería Municipal.
- III. Contraloría Interna Municipal.
- IV. Las direcciones de:

1. Administración.
 2. Desarrollo Urbano y Obras Públicas.
 3. Seguridad Pública.
 4. Servicios Públicos.
 5. Desarrollo Social.
 6. Educación.
 7. Jurídica y de Gobierno.
 8. Comunicación Social.
 9. Ecología;
 10. Relaciones Públicas.
 11. Desarrollo Económico.
 12. Atención a Personas con Discapacidad.
 13. Cultura.
 14. Planeación, Información, Programación y Evaluación.
- V. Las coordinaciones municipales de:
1. Protección Civil, Bomberos y Rescate.
 2. Participación Ciudadana.
 3. Oficialías Mediadoras y Conciliadoras.
 4. Derogado.
 5. De Apoyo y Atención al Migrante.
- VI. Defensoría Municipal de Derechos Humanos
- VII. Los Institutos Municipales:
1. De Atención a la Mujer.
 2. De la Juventud.
 3. Derogado.
- VIII. Unidad Administrativa "Profesor Carlos Hank González"
- IX. Organismos Descentralizados auxiliares del Ayuntamiento:
1. Organismo Descentralizado de Agua Potable y Alcantarillado y Saneamiento (O.D.A.P.A.S.)
 2. Sistema Municipal para el Desarrollo Integral de la Familia (DIF).
 3. Derogado.
 4. Instituto Municipal de Cultura Física y Deporte.
- X. Organismos Desconcentrados Auxiliares:
1. Unidad de Transparencia y Acceso a la Información Pública Municipal.
 2. Coordinación de Asuntos Metropolitanos.

Las funciones de los organismos auxiliares son de interés público, las cuales se realizarán conforme a las disposiciones que emanen del presente Bando, las leyes que los rigen y ordenamientos legales aplicables.

Organigrama del H. Ayuntamiento de Nezahualcóyotl



En la siguiente figura se muestra la estructura del H. Ayuntamiento de Nezahualcóyotl.

2.2 - CRONOLOGÍA DE LOS AYUNTAMIENTOS

En Ciudad Nezahualcóyotl, ha tenido desde su creación como municipio en 1963, hasta la actualidad 18 gobiernos, los cuales SON: (INAFED)

Primer Ayuntamiento (1946 – 1966, P.R.I.)

CARGO	NOMBRE
Presidente Municipal	C. Jorge Sáenz Knoth
Síndico Procurador	C. Javier Muñoz Anaya
Regidor	C. Salvador Brito León
Regidor	C. Felipe Escartín Martínez
Regidor	C. Margarita Chavira de Pérez
Secretario del Ayuntamiento	C. Mauro Jiménez Ugalde / C. Heriberto Morales Ayala

Observación: 1964 Primer Cabildo Constitucional de Nezahualcóyotl.

Segundo Ayuntamiento (1967 – 1969, P.R.I.)

CARGO	NOMBRE
Presidente Municipal	C. Francisco González Romero
Síndico Procurador	C. Nefalí Pantiga Solano
Regidor	C. Jesús Sánchez Bañuelas
Regidor	C. José María Salcedo Carreón
Regidor	C. Melba Rosa Estrada Villegas
Secretario del Ayuntamiento	C. Federico Rincón Ramírez

Observación: Del 21 de noviembre al 31 de diciembre de 1969, el Dr. Raymundo Sinencio Recillas es presidente municipal por ministerio de ley, al fallecimiento del Dr. Francisco González Romero.

Tercer Ayuntamiento (1970 – 1972, P.R.I.)

CARGO	NOMBRE
Presidente Municipal	C. Gonzalo Barquín Díaz
Síndico Procurador	C. José F. Urquiza Loza
Regidor	C. Porfirio Ávila Carranco
Regidor	C. Jesús Luvianos López
Regidor	C. Josefina Miranda de Torres
Regidor	C. Salvador de la Cruz Torrijos
Regidor	C. Gabriel Hernández Galarza
Secretario del Ayuntamiento	C. Sixto Arroyo Mejía / C. José Lucio Ramírez Órnelas / C. Armando López Rodríguez.

Observación: De 3 regidores pasan a ser 5 como consecuencia del intenso aumento poblacional del municipio.

Cuarto Ayuntamiento (1973 – 1975, P.R.I.)

CARGO	NOMBRE
Presidente Municipal	Lic. Oscar Loya Ramírez
Síndico Procurador	C. Federico Rincón Ramírez
Regidor	C. Juan Ortiz Montoya
Regidor	C. Jerónimo Villanueva López
Regidor	C. Artemio Mora Lozada
Regidor	C. Odón Madariaga Cruz
Regidor	C. Eliud Alvizu López
Secretario del Ayuntamiento	C. Eleazar García Rodríguez / C. Javier Castro García

Observación: Del 4 de abril al 31 de diciembre de 1975, Juan Ortiz Montoya, es presidente municipal por ministerio de ley, dado que el Lic. Oscar Loya Ramírez se postula candidato a diputado local.

Quinto Ayuntamiento (1976 – 1978, P.R.I.)

CARGO	NOMBRE
Presidente Municipal	C. Eleazar García Rodríguez
Síndico Procurador	C. José Luis Salcedo Solís
Regidor	C. Eduardo Tapia Vega
Regidor	C. Ángel García Bravo
Regidor	C. Socorro Urquiza Loza
Regidor	C. Aristeo Pérez López
Regidor	C. Delfino Pando Medina
Secretario del Ayuntamiento	C. José Salinas Navarro

Observación: Sin ninguna novedad en esta administración.

Sexto Ayuntamiento (1979 – 1981, P.R.I.)

CARGO	NOMBRE
Presidente Municipal	C. José Luis García García
Síndico Procurador	C. Juan Gerardo Vizcaíno Cabán
Síndico Procurador	C. Raymundo Domínguez Pérez
Regidor	C. Lorenzo Paredes Aguirre
Regidor	C. Guadalupe Cervantes de Peñuelas
Regidor	C. José Luis Avalos Zuppa
Regidor	C. José Israel Hidalgo Alipi
Regidor	C. Josefina Luévano Romo
Regidor	C. Juan Herrera Servín
Regidor	C. José G. Ruíz Hernández
Secretario del Ayuntamiento	C. Rubén Mora Girón

Observación: A partir de este trienio se tiene representación de 2 síndicos procuradores y de 5 regidores se pasa a tener ahora 7, todo esto igualmente como consecuencia del intenso aumento poblacional del municipio.

Séptimo Ayuntamiento (1982 – 1984, P.R.I.)

CARGO	NOMBRE
Presidente Municipal	C. Juan Alvarado Jacco
Síndico Procurador	C. Manuel Quezada Romero
Síndico Procurador	C. José Luis Salcedo Solís
Regidor	C. Ramón Vargas García
Regidor	C. Carlos Corona Arreguín
Regidor	C. Antonio Mejía Reséndiz
Regidor	C. Eulalio Barragán García
Regidor	C. Jorge Vázquez Hernández
Regidor	C. Miguel Durán Torres
Regidor	C. Manuel Hernández Corona
Regidor	C. Francisco Gutiérrez Barba
Regidor	C. Joaquín González Osorio
Secretario del Ayuntamiento	C. José Salinas Navarro

Observación: A partir de este trienio de 7 pasamos a tener 9 regidores, estos dos de representación proporcional de acuerdo con las reformas de la Ley de Organizaciones Políticas y Procedimientos Electorales, LOPPE).

Octavo Ayuntamiento (1985 – 1987, P.R.I.)

CARGO	NOMBRE
Presidente Municipal	C. José Lucio Ramírez
Síndico Procurador	C. Eugenio Rosales Gutiérrez
Síndico Procurador	C. Benigno López Mateos
Regidor	C. Armando Montaña Chombo
Regidor	C. Florencio Catalán Valdez
Regidor	C. Aurelio Salinas Ortiz
Regidor	C. Abdón Maldonado Maldonado
Regidor	C. Elías López Vázquez
Regidor	C. Enrique Félix Cruz
Regidor	C. Carlos Viñas Paredes
Regidor	C. Perfecto Martínez Muñoz
Regidor	C. Teresa Navarro de Mendoza
Regidor	C. Elpidio Lucio Escobar
Regidor	C. Jesús Ruvalcaba Ruvalcaba
Regidor	C. María Teresa Dorantes Jaramillo
Secretario del Ayuntamiento	C. Antonio Castro Avalos

Observación: A partir de este trienio de 9 pasamos a tener 12 regidores, tres de ellos bajo el principio de representación proporcional.

Noveno Ayuntamiento (1988 – 1990, P.R.I.)

CARGO	NOMBRE
Presidente Municipal	C. José Salinas Navarro
Síndico Procurador	C. Carmen Vallejo Barrera
Síndico Procurador	C. Jorge Vera Gaytán
Regidor	C. Ignacio Reyes Martínez
Regidor	C. Crisóforo Escobedo Domínguez
Regidor	C. Jorge Romero Hernández
Regidor	C. José Cruz González
Regidor	C. Fernando Rojas Gómez
Regidor	C. Lucía Aragón de Ortega
Regidor	C. Ángel García Bravo
Regidor	C. Irma Martínez Ramírez
Regidor	C. Antonio Salazar Sánchez
Regidor	C. Rosa María Simón Gallardo
Regidor	C. Héctor Miguel Bautista López
Regidor	C. María Inés Quezada Fernández
Secretario del Ayuntamiento	C. Luis Felipe Mercado Orozco

Observación: Sin ninguna novedad en esta administración.

Décimo Ayuntamiento (1991 – 1993, P.R.I.)

CARGO	NOMBRE
Presidente Municipal	C. Juan Gerardo Vizcaíno Cobián
Síndico Procurador	C. Rodrigo Rangel Garrido
Síndico Procurador	C. Jorge Eleazar García Martínez
Regidor	C. Herbert Melo Marañón
Regidor	C. Gabino Román Calles
Regidor	C. José Luis Avalos Zuppa
Regidor	C. Gerardo Dorantes Mora
Regidor	C. Virginia Camacho Cervantes
Regidor	C. Ángel Serrano Montalbán
Regidor	C. Manuel Cañedo Arce
Regidor	C. Virginia Noguera Corona
Regidor	C. Omar Rodríguez Cisneros
Regidor	C. Pedro Aguilar Moreno
Regidor	C. Anselmo Aguilar Pérez
Regidor	C. Onésimo Morales Morales
Regidor	C. Rafael Martínez Camacho
Regidor	C. Mario Pérez Baltasar
Regidor	C. José Socorro García Rivera
Regidor	C. Ernesto Villegas Juárez
Secretario del Ayuntamiento	C. Carlos Viñas Paredes / C. Manuel Castañeda López

Observación: A partir de este trienio de 12 pasamos a tener 16 regidores, cinco de ellos bajo el principio de representación proporcional.

Décimo Primer Ayuntamiento (1994 – 1996, P.R.I.)

CARGO	NOMBRE
Presidente Municipal	C. Carlos Viñas Paredes
Síndico Procurador	C. Herlindo Miguel Urieta
Síndico Procurador	C. Gabriel Hernández Vieyra
Regidor	C. Yolanda Medel Reyes
Regidor	C. José Jesús Medina Miranda
Regidor	C. Aarón Ruviera Almaraz
Regidor	C. Verónica Villa Tapia
Regidor	C. María del Refugio Ramírez Sánchez
Regidor	C. Neri García Mejía
Regidor	C. Ernesto Aguilar Hernández
Regidor	C. Edith Ramírez Noguera
Regidor	C. Alfredo García Waldo
Regidor	C. Jesús Herrera Atilano
Regidor	C. José Luis Alvarado Nava
Regidor	C. Cirilo Revilla Fabián
Regidor	C. Bernardo Martínez Medina

Regidor	C. M. Consuelo Hernández Medina
Regidor	C. Juana Rivera Condado
Regidor	C. Daniel Avalos Enríquez
Secretario del Ayuntamiento	C. Primavera Esther Fuentes Jiménez

Observación: Sin ninguna novedad en esta administración, (Sin embargo cabe señalar que esta es la última administración Priista, se da la alternancia en el municipio de Nezahualcóyotl).

Décimo Segundo Ayuntamiento (1997 – 2000, P.R.D.)

CARGO	NOMBRE
Presidente Municipal	C. Valentín González Bautista
Síndico Procurador	C. David Ferreira Martínez
Síndico Procurador	C. Martha Angélica Bernardino Rojas
Síndico Procurador	C. Rodrigo Rangel Luna
Regidor	C. Juan Manuel Mendoza Hernández
Regidor	C. Alejandro Chávez Rodríguez
Regidor	C. Víctor Manuel Bautista López
Regidor	C. Héctor Hernández Pliego
Regidor	C. Roque Matías Rolón
Regidor	C. Guadalupe Gutiérrez Lechuga
Regidor	C. Margarito Beltrán Lagunas
Regidor	C. Emilio Ulloa Pérez
Regidor	C. Guadalupe Millán Ríos
Regidor	C. Eva Efigenia Saavedra Cariño
Regidor	C. Miguel Alfaro Flores
Regidor	C. Roberto Ángel Castro
Regidor	C. Martín Canto Solís
Regidor	C. José Luis Avalos Zuppa
Regidor	C. Felipe Velasco Monroy
Regidor	C. José Antonio Martínez Medina
Regidor	C. Faustino Reyes Ruiz
Regidor	C. Antonio Vara Salazar
Regidor	C. Gabriel Arreola Cortés
Secretario del Ayuntamiento	C. Jaime López Pineda / C. Roberto García Rivera

Observación: El profesor Juan Manuel Hernández ocupa por ministerio de ley el cargo de presidente municipal desde el 11 de mayo del 2000, dado que el Lic. Valentín Bautista renuncia para postularse como candidato para una diputación local, igualmente a partir de este trienio de 16 pasamos a tener 19 regidores, ocho de ellos bajo el principio de representación proporcional y se aumenta de dos a tres síndicos, en donde uno de ellos es asignado a la primer minoría. (Cabe hacer mención que esta es la primera administración Perredista en el municipio).

Décimo Tercer Ayuntamiento (2000 – 2003, P.R.D.)

CARGO	NOMBRE
Presidente Municipal	C. Héctor Miguel Bautista López
Síndico Procurador	C. Felipe Rodríguez Aguirre
Síndico Procurador	C. Julissa Mejía Guardado
Síndico Procurador	C. Alma Alejandra Morales Lozada
Regidor	C. Gildardo González Bautista
Regidor	C. Manuel Vázquez Cabrera
Regidor	C. Dolores E. Zarate Hernández
Regidor	C. Eduardo Xicoténcatl Cabello Ávila
Regidor	C. Epifanio López Garnica
Regidor	C. Martha Soledad Ávila Ventura
Regidor	C. Eugenio Ferreira Rodríguez
Regidor	C. Miguel Ángel Silva Granados
Regidor	C. Alma Rubí Morales Reyes
Regidor	C. Alberto Solórzano Cárdenas
Regidor	C. Sergio García Díaz
Regidor	C. Erasto Cruz Martínez
Regidor	C. Raymundo Molina Martínez
Regidor	C. Bernardo Juárez Fierro
Regidor	C. Reynaldo G. Crespo Cariño
Regidor	C. Manuel Cañedo Arce
Regidor	C. Jesús Ricardo Enríquez Fuentes
Regidor	C. Antonio Rebollo Altuna
Regidor	C. Ricardo Pérez García
Secretario del Ayuntamiento	C. Raúl Río Valle Uribe

Observación: El Ing. Héctor Miguel Bautista, tampoco termina su mandato, pues aceptó una candidatura para ser diputado local por lo que Gildardo González Bautista, hermano del ex presidente Valentín González Bautista, sería nombrado presidente municipal sustituto de abril a agosto del 2003.

Décimo Cuarto Ayuntamiento (2003 – 2006, P.R.D.)

CARGO	NOMBRE
Presidente Municipal	C. Venancio Luis Sánchez Jiménez
Síndico Procurador	C. María Guadalupe Roldán González
Síndico Procurador	C. Onésimo Morales Morales
Síndico Procurador	C. Héctor Pedroza Jiménez
Regidor	C. José Diego León Díaz
Regidor	C. Rodrigo Rosas Esparza
Regidor	C. Baldemar A. Cortez Meneses
Regidor	C. José Fermín L. Villordo Ramos
Regidor	C. Francisco Javier Veladiz
Regidor	C. Alliet Mariana Bautista Bravo
Regidor	C. Araceli González Menéndez
Regidor	C. Miguel Ángel Chavezti Mora
Regidor	C. Hipólito González Reséndiz

Regidor	C. Catarino Sandoval Uvalle
Regidor	C. Antonio Zanabria Ortiz
Regidor	C. Francisco Antonio Ruiz López
Regidor	C. Carlos Cadena Corona
Regidor	C. Coralia María L. Villegas Romero
Regidor	C. Cesar Pedro López Gómez
Regidor	C. Carlos Alberto Pérez Cuevas
Regidor	C. Emma Fajardo Navarrete
Regidor	C. Domitila Hernández Salmorán
Regidor	C. Javier Segovia Cabrera
Secretario del Ayuntamiento	C. Juan Junes Vilchis

Observación: El Lic. Luis Sánchez, presento su renuncia al cargo de presidente municipal para contender por una diputación federal por lo que a partir del 30 de marzo de 2006 la C. María Gloria Salvador Valdés tomaría en su calidad de presidente municipal suplente la estafeta por los siguientes tres meses y 18 días, convirtiéndose de esta manera en la primera alcaldesa de este municipio.

Décimo Quinto Ayuntamiento (2006 – 2009, P.R.D.)

CARGO	NOMBRE
Presidente Municipal	C. Víctor Manuel Bautista López
Síndico Procurador	C. Juan Manuel Zepeda Hernández
Síndico Procurador	C. Antonio Reyes Flores
Síndico Procurador	C. Omar Rodríguez Cisneros
Regidor	C. Miguel León Díaz
Regidor	C. Gildardo González Bautista
Regidor	C. María Susana del Río Cruz
Regidor	C. Irma Vargas Palapa
Regidor	C. Silvestre García Moreno
Regidor	C. Marco Antonio Jaime Ramírez
Regidor	C. Heberto Cervantes Chávez
Regidor	C. Martín Cortéz López
Regidor	C. Sonia Macrina Martínez Quintero
Regidor	C. José Javier Rincón Gordillo
Regidor	C. Myriam Bautista Bravo
Regidor	C. Martha Angón Paz
Regidor	C. Hugo Soriano García
Regidor	C. Myriam Rojas Parra
Regidor	C. José Antonio Elizarraraz Morales
Regidor	C. Ricardo Jiménez Ruiz
Regidor	C. Ramón Reyna Gutiérrez
Regidor	C. Evangelina Meza Flores
Regidor	C. Arturo Gallegos Benítez
Secretario del Ayuntamiento	C. Juan Junes Vilchis

Observación: Víctor Bautista aceptaría la propuesta de su partido para ser Diputado Federal, por la vía plurinominal por lo que el martes 28 de abril de 2009 presento su renuncia a la presidencia municipal, quedando a partir de ese momento y hasta el 17 de agosto el C. Armando Soto Espino a cargo de la presidencia toda vez que el fingía como presidente municipal suplente.

Décimo Sexto Ayuntamiento (2009 – 2012, P.R.I.)

CARGO	NOMBRE
Presidente Municipal	C. Edgar Cesáreo Navarro Sánchez
Síndico Procurador	C. Luis Felipe Mercado Orozco
Síndico Procurador	C. Coralia María Luisa Villegas Romero
Síndico Procurador	C. Alberto González Ramírez
Regidor	C. Elizabeth Torres Ramos
Regidor	C. Enrique Cruz Gallardo
Regidor	C. José Lozano Domínguez
Regidor	C. Ernesto Aguilar Hernández
Regidor	C. Teresa Estrella Téllez
Regidor	C. Israel Betanzos Uribe
Regidor	C. Santiago Pascual González
Regidor	C. Laura Muciño Brito
Regidor	C. Miriam Fabiola Mejía Lara
Regidor	C. Verónica Flores Islas
Regidor	C. Josué Nava Reyes
Regidor	C. José Diego León Díaz
Regidor	C. Olga Catalán Padilla
Regidor	C. Epifanio López Garnica
Regidor	C. Angélica Nava López
Regidor	C. Abel García Ramírez
Regidor	C. David Daniel Mendoza Hernández
Regidor	C. Baldemar A. Cortés Meneses
Regidor	C. Juan Manuel Mendoza Hernández
Secretario del Ayuntamiento	C. Juan Gerardo Vizcaíno Cabán

Observación: El presidente municipal Edgar C. Navarro Sánchez, presenta su renuncia como alcalde para contender por una diputación federal, quedando en su lugar el Lic. José Salinas Navarro como presidente municipal.

Décimo Séptimo Ayuntamiento (2013 – 2015, P.R.D.)

CARGO	NOMBRE
Presidente Municipal	C. Juan Manuel Zepeda Hernández
Síndico Procurador	C. José Santiago López
Síndico Procurador	C. Bertha Carmona Domínguez
Síndico Procurador	C. Gregorio Escamilla Godínez
Regidor	C. Miguel Ángel Loza Rodríguez
Regidor	C. Martha Angélica Bernardino Rojas
Regidor	C. Arturo Martínez Muciño
Regidor	C. Elizabeth Catalán Padilla
Regidor	C. Ricardo Armando Ordiano Pérez
Regidor	C. María del Carmen Juárez Gómez
Regidor	C. José Antonio Barrientos Domínguez
Regidor	C. Martha Adriana Sánchez Reyes

Regidor	C. Jorge Heberto Cervantes Sánchez
Regidor	C. Kirsha Esmeralda Ortiz Flores
Regidor	C. José Luis Navarrete García
Regidor	C. María del Carmen Anaya Hurtado
Regidor	C. Salomón González Trujillo
Regidor	C. Manuel Isidro Wandique Aguilar
Regidor	C. Rodolfo Castillo García
Regidor	C. Alan Notholt Guerrero
Regidor	C. Susana Gabriela Meza Valdés
Regidor	C. Gerardo Ulloa Pérez
Regidor	C. Edmundo Esquivel Fuentes
Secretario del Ayuntamiento	C. Cristian Campuzano Martínez

Observación: Sin ninguna novedad en esta administración.

Décimo Octavo Ayuntamiento (2016 – 2018, P.R.D.)

CARGO	NOMBRE
Presidente Municipal	C. Juan Hugo de la Rosa García
Síndico Procurador	C. María Guadalupe Pérez Hernández
Síndico Procurador	C. Adolfo Cerqueda Rebollo
Síndico Procurador	C. Coralía María Luisa Villegas Romero
Regidor	C. Verónica Romero Tapia
Regidor	C. Omar Nieves Ávila
Regidor	C. Adolfina García Torres
Regidor	C. Martin Zepeda Hernández
Regidor	C. Elia Cruz Solano
Regidor	C. Francisco Gómez Altamirano
Regidor	C. Karina Stephany Pérez Carrillo
Regidor	C. Alfredo Esquivel Ramos
Regidor	C. Joaquina Navarrete Contreras
Regidor	C. José de Jesús Herrera Atilano
Regidor	C. Sonia Macrina Martínez Quintana
Regidor	C. Alma Angélica Quiles Martínez
Regidor	C. Omar Rodríguez Cisneros
Regidor	C. Honoria Arellano Ocampo
Regidor	C. Israel Montoya Hernández
Regidor	C. Josefina Hernández Morales
Regidor	C. Martin Cortez López
Regidor	C. Blasa Estrada Posadas
Regidor	C. Antonio Zanabria Ortiz
Secretario del Ayuntamiento	C. Marcos Álvarez Pérez



Observación: Sin ninguna novedad en esta administración, a la actualidad.

Con esta cronología de los diferentes ayuntamientos que han gobernado al municipio de Nezahualcóyotl, se puede hacer referencia que solo dos partidos políticos han encontrado la forma de gobernar a dicha entidad, siendo el Partido Revolucionario Institucional, que forjara y diera vida a este municipio desde su creación por más de 35 años, para así hacer una pauta y dar cabida al Partido de la Revolución Democrática, donde la sociedad pudo hacer comparaciones y de esta forma se puede mencionar que ahora se vive una alternancia de poder inestable, todo depende del eficaz y eficiente forma de gobernar de los partidos, pero se puede hacer mención y recalcar, que no importando el color de partido que sea, ya que han generado un progreso y desarrollo para satisfacer las demandas de sus habitantes y elevar el crecimiento del municipio hasta convertirlo en una ciudad con todos los servicios.

Otro punto que hay que resaltar es el incremento poblacional y debido a este se ve reflejado en la integración de cabildo conformado por 1 Presidente Municipal, 1 Síndico Procurador, 3 Regidores y 1 Secretario de Ayuntamiento hasta la década de los 90's aproximadamente, pasando al incremento en la actualidad de 1 Presidente Municipal, 3 Síndico Procurador, 19 Regidores y 1 Secretario de Ayuntamiento.





2.3 - CRONOLOGÍA DE LOS PRESIDENTES MUNICIPALES

Esta cronología nos muestra a las diferentes personalidades que han tenido el honor de gobernar al municipio de Nezahualcóyotl, que no importando el partido de donde surjan, puesto que su objetivo primordial es hacer de este municipio una mejor entidad, plasmando sus ideas, sus diferentes puntos de vistas, sus ideologías, sus formas de gobernar, todo esto por obtener una calidad de vida digna para su población.

FOTO	NOMBRE	PERIODO	PARTIDO POLÍTICO
	Ing. Jorge Sáenz knoth 	1964 - 1966	P.R.I.

	Dr. Francisco González Romero 	1967 - 1969	P.R.I.
	Dr. Raimundo Sinecio Recilla P 	21 de noviembre 31 de diciembre 1969	P.R.I.
	C. Gonzalo Barquín Díaz 	1970 - 1972	P.R.I.
	Lic. Oscar Loya Ramírez	1973 - 1975	P.R.I.
	C. Juan Ortiz Montoya 	4 de abril al 31 de diciembre de 1975	P.R.I.
	Lic. Eleazar García Rodríguez	1976 - 1978	P.R.I.
	Lic. José Luis García García	1979 - 1981	P.R.I.
	C. Juan Alvarado Jacco 	1982 - 1984	P.R.I.

	Lic. José Lucio Ramírez Ornelas	1985 - 1987	P.R.I.
	Lic. José Salinas Navarro	1988 - 1990	P.R.I.
	C. Juan Gerardo Vizcaíno Cobián	1991 - 1993	P.R.I.
	Lic. Carlos Viñas Paredes	1994 - 1996	P.R.I.
	C. Valentín González Bautista	1997 - 2000	P.R.D.
	C. Héctor Miguel Bautista López	2000 - 2003	P.R.D.
	C. Venancio Luis Sánchez Jiménez	2003 - 2006	P.R.D.
	C. Víctor Manuel Bautista López	2006 - 2009	P.R.D.

	C. Edgar Cesáreo Navarro Sánchez	2009 - 2 de febrero 2012	P.R.I.
	Lic. José Salinas Navarro	10 de febrero 2012	P.R.I.
	Lic. Juan Manuel Zepeda Hernández	2013 - 20015	P.R.D.
	C. Juan Hugo de la Rosa García	2016 - 2018	P.R.D.

2.4 - AUTORIDADES AUXILIARES (Delegados, Subdelegados, Jefes de Manzana, Jefes de sector)

Las autoridades auxiliares de los ayuntamientos, como son delegados, subdelegados, jefes de manzana, jefes de sector, son autoridades que en cierta forma ayudan al gobierno a tener una relación más directa gobierno – sociedad, pero que en el municipio de Nezahualcóyotl, estas figuras como tales no existen actualmente.

La figura que existe en Nezahualcóyotl y que ayuda a tener esa comunicación más cercana de la sociedad con el gobierno son los Consejos de Participación Ciudadana (COPACI).

2.5 - ORGANOS OFICIALES DE COLABORACION

(Consejo de Colaboración, Junta de mejoras; COPACI)

COPACI'S

El municipio de Nezahualcóyotl, desde su creación y como órgano de autoridad indirecta se encontraba los Consejos de Colaboración, pasando hacer los COPACI (Consejo de Participación Ciudadana).

Con base en lo establecido en el artículo 115 de la Constitución Política de los Estados Unidos Mexicanos artículos 29 fracciones II, IV y V, 112,113 y 122 de la Constitución Política del Estado Libre y Soberano de México; artículos 1,2, 3, 48 fracción II, 72, 73, 74, 75 y 76 de la Ley Orgánica Municipal del Estado de México, 61, 62, 63 y 64 del Bando Municipal de Nezahualcóyotl y demás relativos aplicables.

Que es una responsabilidad del H. Ayuntamiento establecer una relación estrecha con la ciudadanía, bajo el esquema de que los consejos de participación ciudadana son los órganos para el enlace más estrecho entre la comunidad que cada uno representa y la autoridad municipal, para conocer de manera pronta y resolver la problemática ciudadana.

A través de la Coordinación de Participación Ciudadana este Gobierno se fortalecen los canal que permiten la comunicación permanente para estimular la participación de los grupos organizados de la sociedad civil y representantes ciudadanos electos, para coordinar actividades con las autoridades municipales en la gestión y desarrollo de acciones tendientes al progreso Municipal, así como incrementar el nivel de vida de los Nezahualcoyotlenses.

En el Bando Municipal, los Consejo de Participación Ciudadana se integran por un presidente, secretario, tesorero y dos vocales y sus respectivos suplentes quienes son electos democráticamente por vecinos de cada uno de las colonias del municipio.

El ayuntamiento emite la convocatoria para la elección de dichos Consejo de Participación Ciudadana y los interesados en la conformación de los mismos, deben de cumplir con los requisitos que establecen la Ley Orgánica Municipal y la convocatoria misma.

Para la gestión, promoción y ejecución de los planes y programas municipales de las diversas materias el Ayuntamiento podrá auxiliarse de Consejos de Participación Ciudadana

que se integra por cinco vecinos propietarios y sus respectivos suplentes por cada una de las colonias que integran nuestro territorio.

Son atribuciones de los Consejos de Participación Ciudadana:

- Promover la participación ciudadana en la realización de los programas municipales.
- Coadyuvar para el cumplimiento eficaz de los planes y programas municipales aprobados.
- Proponer al Ayuntamiento las acciones tendientes a integrar o modificar los planes y programas municipales.
- Participar en la supervisión de la presentación de los servicios públicos.
- Informar al menos una vez cada tres meses a sus representados y al Ayuntamiento sobre sus proyectos; las actividades realizadas y, en su caso, del estado de cuenta de las aportaciones económicas que estén a su cargo.
- Informar semestralmente al Ayuntamiento, por el conducto de la Secretaria Municipal sobre las actividades desarrolladas y los avances que se tengan en el cumplimiento del Plan de Desarrollo Municipal.
- Las demás que determinen los reglamentos municipales y las disposiciones aplicables.

Cabe hacer mención que para la elección de los COPACÍ'S que es cada 3 años, los diferentes gobiernos en turno, mediante sus estrategias políticas e intereses de gobierno, es modificado el número de COPACÍ'S a participar.

Por ejemplo para el periodo 2009 – 2012, en el gobierno Priista encabezado por C. Edgar Cesáreo Navarro Sánchez, el número de COPACÍ'S fue de 88, de los cuales, 84 fueron ganados por el P.R.I. y solo 4 por el P.R.D. (Archivo Municipal)

Para el periodo 2013 – 2015 sea publicado la convocatoria correspondiente para la elección de nuevos COPACÍ'S, pasando de ser de 88 a solo 77 hasta la actualidad, por el gobierno en turno Perredista encabezado por C. Juan Manuel Zepeda Hernández. (Archivo Municipal)

2.6 - AUTORIDADES EJIDALES

Cabe hacer mención que la figura de autoridad ejidal no existe en el municipio de Nezahualcóyotl, ya que desde su creación con terrenos del ex Vaso de Texcoco pertenecientes al municipio de Chimalhuacán, por ser tierras del ex Lago, era imposible de poder cultivar ya que era una zona de fango, la cual se inundaba fácil y cotidianamente, por lo que la agricultura nunca figuro en esta zona y con el paso y proceso de constitución del municipio de Nezahualcóyotl, y al urbanizarse de una manera muy acelerada jamás se permitió que este rubro se desarrollara o se generara como tal, por lo cual no existe una autoridad en esta rama que pueda tener una participación directa tanto en la vida política, social y económica del municipio, como lo es en algunos otros municipios rurales del Estado de México prácticamente.

(Archivo Municipal)

2.7 - COMITÉ DE CIUDADANO DE CONTROL Y VIGILANCIA (COCICOVIS)

Son los Comités Ciudadanos de Control y Vigilancia integrados por contralores sociales, quienes son elegidos por la comunidad y cuya actuación se orienta a vigilar la correcta aplicación de los recursos públicos en obras y programas sociales de los que son usuarios o beneficiarios.

Su objetivo es contribuir a mejorar la prestación del servicio de seguridad pública mediante la vigilancia preventiva y evaluación ciudadana bajo condiciones de legalidad, transparencia, eficacia y eficiencia con que aquellos se otorguen y realizan. Así como lo relacionado con la honestidad, comportamiento y profesionalismo de los servidores públicos encargados de su prestación.

La integración de los COCICOVIS:

- 1.- La convocatoria para la asamblea, estará a cargo del Ayuntamiento.
- 2.- El comité, estará integrado por vecinos del municipio con reconocido prestigio, honorabilidad y en pleno goce de sus derechos civiles.
- 3.- Ser mayor de edad.
- 4.- Su cargo es honorífico.
- 5.- El número de integrantes lo determinan los vecinos asistentes a la asamblea, así como la designación de los contralores sociales "A", "B" Y "C".
- 6.- Los Contralores Sociales convocarán a otros ciudadanos para apoyo en las actividades de contraloría social y se les denominará contralores sociales auxiliares. (Gobierno del Estado de México).

COMENTARIO FINAL

En este Capítulo Dos, se hizo mención a la estructura y organización del Ayuntamiento, los antecedentes, las diferentes administraciones que han pasado a gobernar el municipio conociendo que el Partido de la Revolucionario Institucional era el predominante hasta 1997 cuando se da por primera vez la alternancia con el Partido de la Revolución Democrática, con eso se da un nuevo juego por el poder.

Así mismo se dio a conocer los diferentes órganos auxiliares que forman parte del sistema organizaciones del ayuntamiento y el rol que estos juegan, tales como los COPACIS que fungen como una autoridad independiente y que son los ojos directos de la autoridad municipal en las colonias, con los que se pretende atender mejor las demandas y carencias sociales, para que de esta forma se pueda tener mejores servicios básicos y mejor calidad de vida.

CAPITULO III - CUENTA PÚBLICA

3 - FINANZAS PÚBLICAS

“El líquido vital que da movimiento y existencia a un gobierno y en particular a todo un aparato municipal, son los recursos públicos recaudados en un primer momento y redistribuidos en una segunda instancia, de la repartición y dirección de estos recursos depende que un sector o área del municipio detone en desarrollo y crecimiento y se convierta en el eje creador de empleos e ingresos. En últimas fechas el flujo de recursos y la dirección de los mismos se ha visto afectada por las crisis económicas recurrentes y por intereses sobre ciertos sectores, la corrupción y la burocracia se convierten muchas veces en obstáculos para que los recursos fluyan en doble sentido. Al final de todas las finanzas públicas son los recursos con los que el gobierno proyecta sus actividades, desarrolla sus proyectos y controla o por lo menos pretende hacerlo. Las finanzas públicas comprenden subsistemas recaudatorios y distributivos del gasto así como supervisores del ejercicio del mismo. Desde siempre las finanzas públicas han servido como uno de los más eficaces instrumentos de control político del gobierno mexicano a diferentes niveles” (Perfil Mercadológico del municipio de Nezahualcóyotl 2009, Estudio Histórico, Cultural y Socioeconómico, UTN pág. 84).

3.1 - INGRESOS

“Los ingresos fiscales o del sector público se refieren a las entradas de recursos financieros de este sector por recaudación de impuestos, derechos por la presentación de servicios públicos, productos, aprovechamientos, ingresos derivados de venta de bienes, servicios y valores, recuperación de capital, ingresos derivados de financiamiento y otros ingresos de capital” (Perfil Mercadológico del municipio de Nezahualcóyotl 2009, Estudio Histórico, Cultural y Socioeconómico, UTN pág. 85).

Ingresos municipales (en pesos corrientes), 1998 - 2008											
Rubro	1998	1999	2000	2001	2002	2003	2004	2005	2006	2007	2008
Impuestos	51,934,035	53,926,207	64,885,311	92,707,596	85,278,375	94,922,976	99,969,205	108,516,857	129,395,207	149,711,463	200,156,374
Derechos	17,148,413	20,029,935	21,148,173	26,693,852	24,959,194	24,548,743	27,147,118	28,912,078	24,777,262	89,183,563	84,676,337
Productos	14,751,758	10,294,562	3,449,108	3,299,953	1,180,012	4,315,309	121,049,727	3,328,005	3,473,665	5,451,004	27,052,965
Aprovechamientos	7,052,176	7,758,417	25,825,159	12,328,533	16,295,740	18,522,486	24,006,448	25,389,958	24,076,098	16,490,610	18,606,096
Contribuciones de mejoras	47,654	24,415	9,412	53,787	146,452	153,756	108,267	96,493	58,029	27,214,294	48,588,133
Participaciones federales (Ramo 28)	295,516,113	466,788,203	568,419,305	307,990,395	67,655	619,025,964	391,743,575	422,462,064	522,625,617	493,790,405	695,503,164
Aportaciones federales (Ramo 33)	7,387	49,970,980	129,266,511	327,583,885	862,945,500	369,662,014	449,914,651	429,016,046	508,776,930	633,336,117	780,678,142
Otros ingresos	0	0	746,620	27,767,399	0	0	0	11,869,751	94,544,234	157,755,541	195,475,133
Por cuenta de terceros	4,732,253	4,568,799	4,504,448	0	9,761,278	9,761,924	0	0	0	0	0
Financiamiento	0	0	0	0	0	126,911	0	0	0	0	0
Disponibilidad inicial	0	0	0	6,562	0	0	0	239,635,402	179,986,467	306,293,617	0
Total de ingresos	391,189,789	613,391,518	818,254,047	798,431,962	1,000,634,206	1,141,060,083	1,113,938,991	1,269,226,654	1,487,713,509	1,879,226,614	2,030,736,344

En el siguiente cuadro hace referencia a las diferentes áreas por donde se recauda los ingresos en el municipio de Nezahualcóyotl. (INEGI. 2008)

3.2 - EGRESOS

“Los egresos municipales o el gasto público municipal se basan en presupuestos que se formulan con apoyo en programas que señalan objetivos, metas y unidades responsables, de su ejecución. Los presupuestos se elaboraran por cada año calendario y se fundaran en costos. La programación del presupuesto del gasto público municipal comprende entre otras cosas, la definición de las acciones que, en el plazo normalmente de un año, deberán realizar las dependencias y entidades con cargo a sus correspondientes del presupuesto de egresos, para dar cumplimiento a sus objetivos, políticas y estrategias con tenidas en el Plan Municipal de Desarrollo y en los programas que se deriven del mismo; además de las previsiones de erogaciones por concepto de gasto corriente, inversión fiscal, inversión financiera, aportaciones, transferencias y subsidios, así como los pagos de pasivo”. (Perfil Mercadológico del municipio de Nezahualcóyotl 2009, Estudio Histórico, Cultural y Socioeconómico, UTN pág. 86).

Egresos municipales (en pesos corrientes), 1998 - 2008											
Rubro	1998	1999	2000	2001	2002	2003	2004	2005	2006	2007	2008
Servicios personales	158,512,737	233,108,485	274,276,470	318,493,080	402,436,377	474,181,762	505,446,385	573,721,129	630,632,079	698,149,299	756,711,770
Materiales y suministros	22,024,016	29,950,566	33,725,929	29,910,630	59,723,957	72,408,552	71,665,620	67,603,003	67,739,915	68,071,622	85,726,130
Servicios generales	23,846,237	47,827,594	36,432,448	53,378,557	108,291,800	102,469,711	102,404,255	139,473,224	123,221,733	208,963,421	203,494,492
Subsidios, transferencias y ayudas	55,959,003	102,912,508	139,987,612	90,033,993	191,741,621	228,812,618	130,148,220	142,430,256	126,549,665	143,612,468	207,979,600
Adquisiciones bienes muebles e inmuebles	26,209,363	36,635,109	55,140,124	38,151,376	79,162,213	53,431,190	51,676,839	68,662,890	27,617,827	51,032,454	102,003,294
Obras públicas y acciones sociales	4,102,956	47,883,726	110,395,448	28,691,845	99,843,393	108,354,025	128,847,721	138,967,221	204,183,788	180,853,748	259,089,222
Inversión financiera	0	0	0	0	0	0	0	0	0	0	0
Recursos federales y estatales a municipios	0	0	0	0	0	0	0	0	0	0	0
Otros egresos	0	0	0	793,508	1,669,196	636,319	375,460	0	0	91,060,641	0
Por cuenta de terceros	0	0	0	0	0	0	0	0	0	0	0
Deuda pública	8,228,061	7,009,114	15,724,808	1,036,489	3,544,569	100,765,906	81,671,221	90,016,280	114,573,465	81,922,286	77,533,171
Por cuenta de terceros	92,307,416	108,064,416	152,571,208	237,942,484	54,221,080	0	41,704,270	48,362,651	193,195,037	355,560,675	338,198,665
Total de egresos	391,189,789	613,391,518	818,254,047	798,431,962	1,000,634,206	1,141,060,083	1,113,938,991	1,269,226,654	1,487,713,509	1,879,226,614	2,030,736,344

En la siguiente tabla se hace referencia a los ingresos municipales que se realizaron en el periodo de 1998 a 2008 y se puede hacer una comparación minuciosa de los cambios que se han dado. (INEGI 2008).

Finanzas públicas	Nezahualcóyotl	Estado de México
Ingresos brutos de los municipios (Miles de pesos), 2010	2,398,736	40,641,194
Egresos brutos de los municipios (Miles de pesos), 2010	2,398,736	40,641,194

En la siguiente tabla se hace mención con respecto a los Ingresos y Egresos en el municipio de Nezahualcóyotl, comparado con respecto del Estado de México. (INEGI 2010).

3.3 - ORGANISMOS PÚBLICOS DESCENTRALIZADOS MUNICIPALES (DIF Municipal, Organismo de Agua)

En el caso del municipio de Nezahualcóyotl, los dos organismos descentralizados son el DIF Municipal y el Organismo de Agua (**O.D.A.P.A.S.**)

El fortalecimiento del municipio libre; se considera como una política necesaria en la descentralización de la vida nacional. Este esfuerzo se materializó con la reforma al Artículo 115 Constitucional, propuesta al Congreso de la Unión por el C, Presidente de la República Miguel De la Madrid Hurtado. Dando margen al fortalecimiento de la célula básica de nuestra organización política que es el Municipio.

Esta reforma pretende que el Municipio alcance un desarrollo integral, mediante el adecuado señalamiento de competencias y facultades. Estas bases jurídicas primordiales otorgan al Municipio una mayor capacidad de gobierno administrativo que hace posible el desarrollo de sus actividades políticas, económicas, sociales y culturales.

Los Sistemas **D.I.F.** Municipal, operen en forma adecuada ordenada y eficiente. Requiriéndose para ello que cuenten con una personalidad y patrimonio propios que bajo objetivos plenamente definidos orienten sus programas de trabajo en beneficio de la niñez y la familia del Municipio que corresponda a cada una de la circunscripción territorial donde se establezcan.

Con el objeto de brindar la asistencia social a la población a través de programas acordes y congruentes a la realidad, dándose a la población los servicios asistenciales en forma integral, es necesario responsabilizar también a los municipios de esas acciones, para que ese servicio se preste por los tres niveles de Gobierno. Para que la asistencia social se acepte como el conjunto de acciones dirigidas a convertir en positivas las circunstancias adversas que impiden al hombre su realización como individuo, como miembro de una familia y de la comunidad; así como la protección física, mental y social a personas en estado de abandono, incapacidad y minusvalía; en tanto se logre una solución satisfactoria a su situación.

(Ayuntamiento de Nezahualcóyotl, 2012).

Se considera conveniente que los programas de asistencia social del municipio se racionalicen y desconcentren, encomendándose a una Entidad eficiente que se propone crear bajo la denominación de «SISTEMA MUNICIPAL PARA EL DESARROLLO INTEGRAL DE LA FAMILIA», bajo la orientación y normatividad del Sistema para el Desarrollo Integral de la Familia del Estado de México.

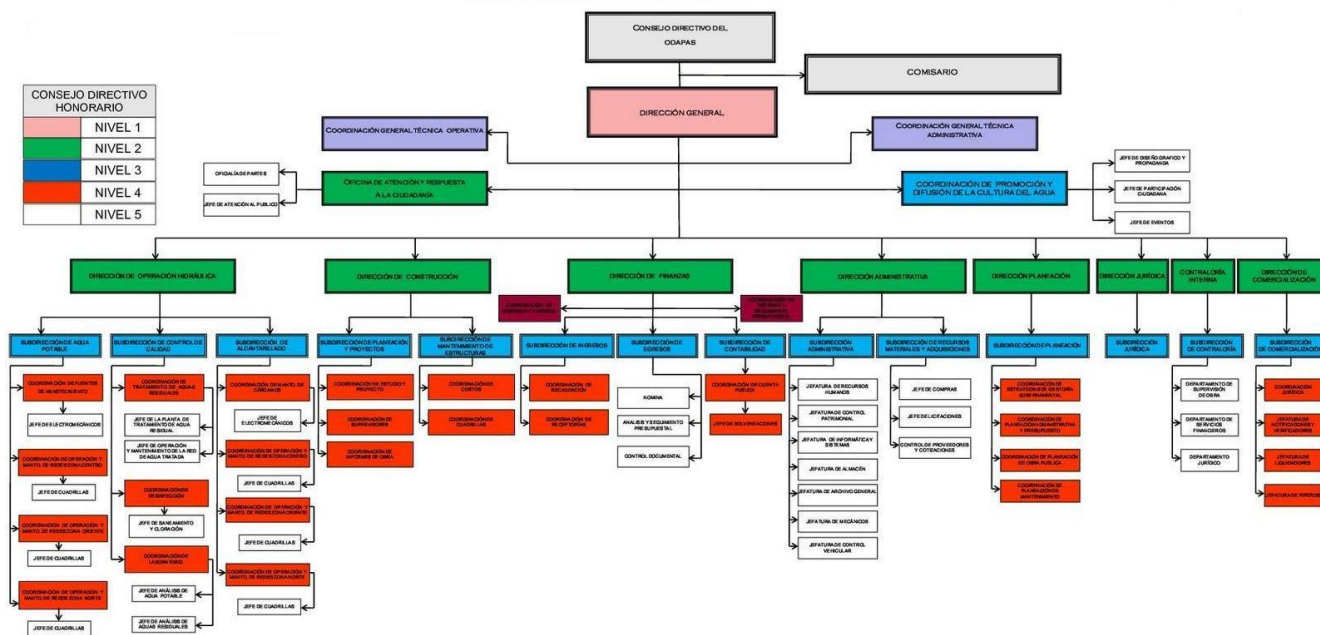
El Organismo cuya creación se propone será de carácter público municipal, de asistencia social, con una personalidad y un patrimonio propios.

Tendrán una organización basada en una Junta de Gobierno, la Presidencia y la Dirección. La Junta de Gobierno se integrará con el Presidente del Organismo, un Secretario, un Tesorero y dos Vocales.

En tanto que el Organismo Descentralizado de Agua Potable, Alcantarillado y Saneamiento, (O.D.A.P.A.S. – Nezahualcóyotl),

La Ley de organismos públicos descentralizados de carácter municipal para la prestación de los servicios de agua potable, alcantarillado y saneamiento del Estado de México; publicada el 1º de marzo de 1995, establece las bases y el procedimiento de creación, estructuración, funcionamiento y las atribuciones de Organismos Públicos Descentralizados Municipales, para la prestación de los servicios Públicos de Agua Potable, Alcantarillado y Saneamiento. Los Organismos a que se refiere esta Ley, tendrán entre otras, las siguientes atribuciones: planear, construir, operar y mantener sistemas de agua potable, alcantarillado y saneamiento. (Ayuntamiento de Nezahualcóyotl, 2012).

ORGANIGRAMA GENERAL DE O.D.A.P.A.S. NEZAHUALCÓYOTL



* En la siguiente figura, se muestra el organigrama de ODAPAS – Nezahualcóyotl.

3.4 - APLICACIÓN DE RECURSOS DEL RAMO 33

El Ramo 33 Aportaciones Federales para Entidades Federativas y Municipios es el mecanismo presupuestario diseñado para transferir a los estados y municipios recursos que les permitan fortalecer su capacidad de respuesta y atender demandas de gobierno en los rubros siguientes:

Educación; Salud; Infraestructura básica; Fortalecimiento financiero y seguridad pública; Programas alimenticios y de asistencia social; e, Infraestructura educativa.

Con tales recursos, la federación apoya a los gobiernos locales que deben atender los reclamos que les plantea su población; buscando además, fortalecer los presupuestos de las entidades federativas y las regiones que conforman. (Ayuntamiento de Nezahualcóyotl, 2012).

El Marco jurídico específico, se encuentra establecido en el capítulo V de la Ley de Coordinación Fiscal (LCF), artículos 25 a 51, en los que se establecen las aportaciones federales para los Fondos siguientes:

- I. Fondo de Aportaciones para la Educación Básica y Normal.
- II. Fondo de Aportaciones para los Servicios de Salud.
- III. Fondo de Aportaciones para la Infraestructura Social.
- IV. Fondo de Aportaciones para el Fortalecimiento de los Municipios y de las Demarcaciones Territoriales del Distrito Federal.
- V. Fondo de Aportaciones Múltiples.
- VI. Fondo de Aportaciones para la Educación Tecnológica y de Adultos.
- VII. Fondo de Aportaciones para la Seguridad Pública de los Estados y del Distrito Federal.
- VIII. Fondo de Aportaciones para el Fortalecimiento de las Entidades Federativas.

Dependencias Coordinadoras de los Fondos Conforme a lo establecido en el Lineamiento Tercero de los “Lineamientos generales de operación para la entrega de los recursos del Ramo General 33 Aportaciones Federales para Entidades Federativas y Municipios”, publicados en el Diario Oficial de la Federación el 21 de enero de 2008, las dependencias coordinadoras de los Fondos son las siguientes:

FONDO	DEPENDENCIA COORDINADORA
Fondo de Aportaciones para la Educación Básica y Normal.	Secretaría de Educación Pública.
Fondo de Aportaciones para los Servicios de Salud.	Secretaría de Salud.
Fondo de Aportaciones para la Infraestructura Social.	Secretaría de Desarrollo Social.
Fondo de Aportaciones para el Fortalecimiento de los Municipios y de las Demarcaciones Territoriales del Distrito Federal.	Secretaría de Hacienda y Crédito Público.
Fondo de Aportaciones Múltiples.	Secretaría de Educación Pública en cuanto al componente de infraestructura educativa; y, Secretaría de Salud por lo que se refiere al componente de asistencia social.
Fondo de Aportaciones para la Educación Tecnológica y de Adultos.	Secretaría de Educación Pública.
Fondo de Aportaciones para la Seguridad Pública de los Estados y del Distrito Federal.	Secretaría de Seguridad Pública.
Fondo de Aportaciones para el Fortalecimiento de las Entidades Federativas.	Secretaría de Hacienda y Crédito Público.

(Hacienda).

COMENTARIO FINAL

En este Capítulo Tres, se hizo referencia a las finanzas públicas del municipio, los ingresos y los egresos que se generan.

Los recursos públicos que son el parte aguas de la vida y función del municipio como tal, se demostró que para un mayor desarrollo y crecimiento, se requiere de una buena distribución, recaudación y dirección de los recursos, con ello se generan los empleos que se necesitan.

La eficiencia y la eficacia que deben de tener los gobiernos (administraciones) en curso para poder resolver las demandas de la población, la buena aplicación de los recursos tales como el Ramo 33.

En otra parte se dio a conocer como es el funcionamiento de los organismos descentralizados municipales como son el D.I.F. y O.D.A.P.AS. en Nezahualcóyotl, sus estructuras, funcionamientos y cuál es su rol con la sociedad.

CAPITULO IV - REGLAMENTACIÓN Y NORMATIVIDAD

4 - REGLAMENTACIÓN Y NORMATIVIDAD

4.1 - LEYES PARA ORGANISMOS PUBLICOS DESCENTRALIZADOS

El régimen constitucional contemplando al municipio como la base de la división territorial y de la organización política y administrativa de los estados de la Federación. El municipio es la sociedad política primordial, el primer escaño de nuestra democracia, la expresión institucional del Estado Mexicano más inmediata a la población. Es la forma de asociación política de las pequeñas, medianas y, en ocasiones, grandes comunidades de la Nación, que se gobiernan a sí mismas a través de los ayuntamientos, cuyos integrantes conocen y atienden a la solución de los asuntos que las más de las veces les atañen más cercana y directamente y, por ello, pueden resolverlos en la forma más adecuada. (Ley Orgánica Municipal, art 1, 2012: 1).

En la vida municipal, más que en cualquier otro ámbito, se dan los problemas de la vida cotidiana de la comunidad y es donde surgen la infinidad de fenómenos pequeños o grandes, pero continuos, que afectan más próximamente la convivencia de la población. (Ley Orgánica Municipal, art 1, 2012: 1).

En ese espacio institucional y de gobierno se da el trato más frecuente del habitante con sus autoridades y se crea el clima o ambiente social en el que interactúa la sociedad y sus órganos públicos. Por ello es fundamental dar mayor solidez institucional y fortaleza a las entidades municipales, para que puedan organizar de manera más eficiente el esfuerzo y las potencialidades de la comunidad. (Ley Orgánica Municipal, art 1, 2012: 1).

“El municipio libre es la base de la división territorial y de la organización política del estado, investido de personalidad jurídica propia, integrado por una comunidad establecida en un territorio, con un gobierno autónomo en su régimen interior y en la administración de su hacienda pública, en términos del artículo 115 de la Constitución Política de los Estados Unidos Mexicanos” (Ley Orgánica Municipal, art 1, 2012: 1).

Ley orgánica municipal es de interés público y tiene por objeto regular las bases para la integración y organización del territorio, la población, el gobierno y la administración pública municipal” (Ley Orgánica Municipal, art 1, 2012: 1).

Ley Orgánica Municipal Del Estado De México Título I

Del Municipio CAPITULO PRIMERO Disposiciones Generales:

Artículo 1.- Esta Ley es de interés público y tiene por objeto regular las bases para la integración y organización del territorio, la población, el gobierno y la administración pública municipales. El municipio libre es la base de la división territorial y de la organización política del Estado, investido de personalidad jurídica propia, integrado por una comunidad establecida en un territorio, con un gobierno autónomo en su régimen interior y en la administración de su hacienda pública, en términos del Artículo 115 de la Constitución Política de los Estados Unidos Mexicanos. (Ley Orgánica Municipal del Estado de México, 2012).

Artículo 2.- Las autoridades municipales tienen las atribuciones que les señalen los ordenamientos federales, locales y municipales y las derivadas de los convenios que se celebren con el Gobierno del Estado o con otros municipios. (Ley Orgánica Municipal del Estado de México, 2012).

Artículo 3.- Los municipios del Estado regularán su funcionamiento de conformidad con lo que establece esta Ley, los Bandos municipales, reglamentos y demás disposiciones legales aplicables. (Ley Orgánica Municipal del Estado de México, 2012).

Artículo 4.- La creación y supresión de municipios, la modificación de su territorio, cambios en su denominación o ubicación de sus cabeceras municipales, así como la solución de conflictos sobre límites intermunicipales, corresponden a la Legislatura del Estado. (Ley Orgánica Municipal del Estado de México, 2012).

Artículo 5.- Para el eficaz cumplimiento de sus funciones, los ayuntamientos podrán coordinarse entre sí y con las autoridades estatales; y en su caso, con las autoridades federales, en los términos que señala la Constitución Política de los Estados Unidos Mexicanos. (Ley Orgánica Municipal del Estado de México, 2012).

4.2 - BANDO DE POLICIA Y BUEN GOBIERNO

“El Bando Municipal regulará y deberá contener las normas de observancia general que requiera el gobierno y la administración pública” (Ley Orgánica Municipal del Estado de México, artículo 161, 2012: 71).

El bando municipal es un conjunto de normas de carácter general, abstracto, impersonal y obligatorio, la Constitución Federal en su artículo 115 fracción II le señala al Ayuntamiento, la de expedir Bando de Policía y Buen Gobierno y Reglamentos, a efecto de lograr el cumplimiento de sus fines, para la organización y prestación de los servicios públicos y garantizar la tranquilidad y seguridad de las personas y sus bienes, así como la moralidad, seguridad y salubridad pública. (Ley Orgánica Municipal del Estado de México, artículo 161, 2012: 71).

En un Estado de derecho, como lo es el nuestro, todos los actos de gobierno deben sustentarse en un ordenamiento jurídico sancionado por la población, a través de sus representantes legítimos; de ahí que sea necesario que el municipio establezca el marco jurídico en donde se contemplen las atribuciones del órgano y los requisitos que deberá satisfacer la persona que lo encarne.

Los Ayuntamientos deben expedir el Bando Municipal y los presidentes municipales los promulgarán y difundirán en la Gaceta Municipal y por los medios que estimen convenientes. El día cinco de febrero de cada año el presidente municipal acompañado de los demás miembros del Ayuntamiento en acto solemne dará publicidad al Bando Municipal.

(Ley Orgánica Municipal del Estado de México, artículo 161, 2012: 71).

El Bando Municipal de forma sustancial regula los aspectos siguientes:

Nombre y escudo del municipio.

Territorio y organización territorial y administrativa del municipio.

Población del municipio.

Gobierno municipal, autoridades y organismos auxiliares del Ayuntamiento.

Servicios públicos municipales.

Desarrollo económico y bienestar social.

Protección ecológica y mejoramiento del medio ambiente.

Actividad industrial, comercial y de servicio a cargo de los particulares.

Infracciones, sanciones y recursos.

Los bandos municipales son de observancia general y obligatoria para las autoridades municipales, los vecinos, los habitantes, los visitantes y transeúntes de los municipios del Estado de México, sus infracciones tienen que ser sancionadas conforme a lo que establezcan las propias disposiciones municipales.

“El bando de Policía y Buen Gobierno es el conjunto de normas que regulan de manera específica, de acuerdo con las Constituciones y Leyes Orgánicas Municipales, el funcionamiento del Gobierno Municipal, en especial, del Ayuntamiento y de la administración pública municipal, así como todo lo relativo a la vida pública municipal. Debe contener, asimismo, todas aquellas disposiciones necesarias para garantizar la tranquilidad y seguridad de los habitantes del Municipio” (INAFED, s/a).

4.3 - PLAN DE DESARROLLO MUNICIPAL

El Ayuntamiento y la Comisión de Planeación para el Desarrollo Municipal, son los responsables de la planeación municipal, rector de las políticas públicas, que orienta y encauza todas las acciones de gobierno.

El Plan de Desarrollo Municipal contiene los objetos siguientes:

- I. Atender las demandas prioritarias de la población.
- II. Propiciar el desarrollo armónico del Municipio.
- III. Asegurar la participación de la sociedad en las acciones del gobierno municipal.
- IV. Vincular el Plan de Desarrollo Municipal con los Planes de Desarrollo Federal y Estatal.
- V. Aplicar de manera racional los recursos financieros para el cumplimiento del plan y los programas de desarrollo.
- VI. Vincular a organismos públicos y privados, instituciones educativas, intelectuales y sociedad en general en la elaboración de planes y programas.

El Plan de Desarrollo Municipal contiene un diagnóstico del municipio, las metas, estrategias a seguir, plazos, dependencias y organismos responsables de su ejecución.

El ayuntamiento hará público el Plan de Desarrollo Municipal en la Gaceta Municipal, el cual podrá ser modificado o suspendido, siguiendo el mismo procedimiento que para su elaboración se requiere, siempre y cuando se acredite una causa de interés social o causas de tipo técnico o económico. (Ayuntamiento de Nezahualcóyotl, 2012).

COMENTARIO FINAL

En este Capítulo Cuatro, se hizo referencia a la reglamentación y normatividad con la que se rige en el municipio, el marco legal con la que se tiene que conducir las autoridades correspondientes para cada cargo público, basándonos en el Plan de Desarrollo Municipal quienes son los responsables de la planeación municipal, rector de las políticas públicas, que orienta y encauza todas las acciones de gobierno.

Así mismo conocer que el Bando Municipal es quien regulará y deberá contener las normas de observancia general que requiera el gobierno y la administración.

Con esto se pretende que cada administración municipal se rija conforme a lo normativo, a la ley, para que de esta forma se obtenga un buen gobierno.

CAPITULO V - CONTROL Y TRANSPARENCIA

5 - CONTROL Y TRANSPARENCIA

Sin duda hoy en día las palabras Control y Transparencia en el ámbito político, pasa hacer de lo privado a lo público.

Por lo que la transparencia ya es una necesidad constante en la sociedad para poder conocer las normas, las reglas y los procedimientos de los funcionarios designados en los diferentes cargos públicos, esto representa confianza entre dependencias gubernamentales y sociedad, con el propósito de hacer valer sus derechos en el acceso a la información, que les dé certeza y seguridad de lo que se está realizando.

Es fundamental y de gran importancia el acceso de la información pública, por lo que la transparencia como tal a esta información, ataca la corrupción, con ello los gobiernos son vigilados por la sociedad.

Tomar decisiones para institucionalizar la rendición de cuentas, garantiza el acceso a la información y obligar a los gobernantes a poner a disposición de cualquiera la información de tal manera y forma que la hagan transparente es aceptar hasta sus últimas consecuencias que el poder político, para que sea democrático.

Por lo que la transparencia significa que las razones de toda decisión gubernamental y administrativa, así como los costos y recursos comprometidos en esa decisión y su aplicación, están accesibles, son claros y se comunican al público en general.

Cuando se habla de transparencia, no significa solamente exponer cifras, datos, referencias y cuadros, sino que la misma apunta principalmente a la información precisa y clara para la toma de decisiones y posteriormente rendición de cuentas.

Los objetivos del derecho al acceso de información pública son:

- 1.- Transparentar la gestión pública.
- 2.- Fortalecer la relación y confianza entre gobernantes y gobernados.
- 3.- Poner a disposición de las personas información que le sirva para ejercer sus derechos políticos y que mejore su calidad de vida.
- 4.- Legitimar la acción del gobierno, de los representantes populares, de cara a la sociedad.

5.- Identificar la fortaleza y debilidades del Estado a través del escrutinio ciudadano.

Ley de Transparencia y Acceso a la Información Pública del Estado de México y Municipios (LTAIPEM).

Sólo a través del acceso a la información que genera el Estado es posible que los ciudadanos puedan saber si se está dando cumplimiento adecuado a las funciones públicas así como los beneficios sociales de los programas y actividades desarrolladas.

Estamos convencidos que una legislación adecuada del derecho de acceso a la información, en todas sus dimensiones, es condición esencial para la realización de los derechos sociales, especialmente de los sectores más vulnerables, quienes al contar con un adecuado marco normativo pueden utilizar instrumentos y mecanismos que los empoderen ante el Estado para hacer efectivas sus exigencias de información pública. Una Ley clara, concreta y garantista del derecho de acceso a la información y de la protección de datos personales, permitirá que un mayor número de personas accedan al conocimiento de la actividad pública de los órganos del Estado y de forma especial, del desempeño de las instituciones en el ejercicio de sus atribuciones. (Gaceta del Gobierno Estado de México, el 02 de junio de 2016).

Se presente que la Ley de Transparencia y Acceso a la Información Pública del Estado de México y sus Municipios, sea capaz de dar respuesta a las necesidades actuales que presenta el derecho de acceso a la información pública en la sociedad mexiquense, así como procurar superar el ordenamiento general a la luz de conceptos bien definidos y criterios de acción bien delimitados para una mejor interpretación de la misma.

Tiene por objeto establecer las bases para garantizar el derecho de acceso a la información en posesión de cualquier autoridad, entidad, órgano y organismo de los poderes Legislativo, Ejecutivo y Judicial, órganos autónomos, partidos políticos, fideicomisos y fondos públicos, así como de cualquier persona física, moral o sindicato que reciba y ejerza recursos públicos o realice actos de autoridad en el Estado de México y sus municipios, así como promover, mejorar, ampliar y consolidar la participación ciudadana en los asuntos públicos y de gobierno.

Se define que el Derecho de Acceso a la Información Pública es un derecho fundamental el cual contiene en sí mismo La libertad de toda persona para acceder, solicitar, difundir, investigar y recabar información pública generada, administrada o en poder de los sujetos obligados, en los términos de ley. (Gaceta del Gobierno Estado de México, el 02 de junio de 2016).

Se contemplan la observancia de Principios para el Derecho de Acceso a la Información Pública, en su carácter de gratuita, veraz, confiable, oportuna, congruente, integral, actualizada, accesible, comprensible, verificable y de fácil acceso. Por lo que hace a Organismo Garante, se procura la observancia de los principios rectores que le dan sustento, los cuales son:

- I. Certeza.
- II. Eficacia.
- III. Imparcialidad.
- IV. Independencia.
- V. Legalidad.
- VI. Máxima Publicidad.
- VII. Objetividad.
- VIII. Profesionalismo
- IX. Transparencia.

Se destacan los principios de presunción de existencia y el principio de documentar, es decir, que se presume que la información debe existir si se refiere a las facultades, competencias y funciones que los ordenamientos jurídicos aplicables otorgan a los sujetos obligados, así como la obligatoriedad de los servidores públicos de los diversos órdenes de gobierno de documentar la gestión pública o el ejercicio de sus atribuciones y facultades, como principio generador de información. (Gaceta del Gobierno Estado de México, el 02 de junio de 2016).

COMENTARIO FINAL

En este Capítulo Cinco, se hace referencia al Control y transparencia de la información, donde se presenta los detalles y los métodos que cada administración implementa, ya que como es sabido la transparencia en la información en el ámbito político, pasa hacer de lo privado a lo público, por lo que con ello se pretende que toda la ciudadanía esté enterada de la situación de quienes los gobiernan, que sin duda hoy en día se han hecho todo los esfuerzos pero falta mucho por hacer, ya que a través de la Ley de Transparencia y Acceso a la Información Pública del Estado de México y Municipios (LTAIPEM), nos menciona que, sólo a través del acceso a la información que genera el Estado es posible que los ciudadanos puedan saber si se está dando cumplimiento adecuado a las funciones públicas así como los beneficios sociales de los programas y actividades desarrolladas.

CAPITULO VI - INSTITUCIONES TRASCENDENTES Y PERSONAJES ILUSTRES

6 - INSTITUCIONES TRASCENDENTES

El municipio de Nezahualcóyotl, es un amplio mosaico de diferentes tipo de organizaciones como son religiosas, filantrópicas, civiles, etc., como bien lo dice se organizan un conjunto de personas por medio de un orden que los lleve a una finalidad que en su gran mayoría les dé un beneficio colectivo, las organización particularmente su esencia no va ligada a un partido político si no que se trata de seguir sus propios lineamientos.

La falta de fin de lucro en el objeto de la asociación no es obstáculo para que las leyes impongan generalmente como requisito para su funcionamiento, que deben tener capacidad para la obtención de fondos económicos suficientes como para subsistir y procurar el logro del objeto altruista.

6.1- ASOCIACIONES RELIGIOSAS

En Nezahualcóyotl, existen en la actualidad diferentes tipos de religiones que profesan sus creencias, pero se puede destacar que desde sus orígenes la principal religión que tienen los Nezahualcoyotlenses es la Católica, sin dejar de mencionar últimamente las Cristiana, los Evangelistas, los Testigos de Jehová, los Mormones, entre otras. (INAFED)

Iglesias o templos con presencia en el municipio:

RELIGION	IGLESIA O TEMPLO	UBICACIÓN
Católica	"Catedral de Jesús Señor de la Divina Misericordia"	Av. Gustavo Baz #174, 3ª Sección, Col. Benito Juárez
Católica	Iglesia "Nuestra Señora de Guadalupe"	Hacienda de Nopalas S/N, Colonia Las Antenas.
Católica	Iglesia "Nuestra Señora del Carmen".	Anillo Periférico y Av. Plaza Central, Colonia Plazas de Aragón.
Católica	Iglesia "Sagrada Familia"	Valle de Pasos S/N, Colonia Valle de Aragón 2º Sección.
Católica	Iglesia "Señora de Guadalupe"	Av. 1 entre calle 16 y 18, Colonia Campestre Guadalupeana.
Católica	Iglesia	Av. México S/N, Colonia Vergel de Guadalupe.

	“María Reyna”	
Católica	Iglesia “Medalla Milagrosa”	Hacienda de Solís N° 54, Colonia La Impulsora.
Católica	Iglesia ”Cristo del Valle”	Valle de Santiago N° 95, Colonia Valle de Aragón 1° Sección.
Católica	Iglesia “Cristo del Valle”	Valle de Santiago N° 95, Colonia Valle de Aragón 1° Sección.
Católica	Iglesia “Espíritu Santo”	Bosques de España N° 31-B, Colonia Bosques de Aragón.
Católica	Iglesia “Nuestra Señora de Guadalupe”	Bosques de Lidia N° 25, Fraccionamiento Bosques de Aragón.
Católica	Iglesia “Transfiguración del Señor”	Lago Velancia esq. Lago Onega S/N, Colonia Ciudad Lago
Católica	Iglesia “Nuestra Señora de Guadalupe”	Av. Aeropuerto y Alta Tensión, Col. Ciudad Lago.
Católica	Iglesia	Calle Enramada S/N entre Av. Gustavo Baz y Av. Cuarta Col. Benito Juárez
Católica	Iglesia	Av. Texcoco esq. Tabachines s/n, Col. Fracc. Floresta.
Católica	Iglesia	México Lindo N° 312 –A, Col. Benito J. 3° Secc.
Católica	Iglesia	Amanecer R. N° 195, Col. Benito Juárez 3° Secc.
Católica	Iglesia	Bosques España No. 95 Bosques de Aragón
Católica	Iglesia	Enramada N° 72, Col. Benito Juárez
Católica	Iglesia	Enramada S/N, Col. Benito Juárez 2° Sección.
Católica	Iglesia	Calle 4 No. 65 Col. Los Pirules
Católica	Iglesia	Av. Gustavo Baz N° 48, Col. Benito Juárez 1° Secc.
Católica	Iglesia	4ª Avenida Col Virgencitas
Católica	Iglesia	Av. Aureliano Ramos y Av. Víctor Col. El Sol
Católica	Iglesia	Av. Morelos Col. Edo. De México
Católica	Iglesia	Av. Gustavo Baz y México Lindo Col. Benito Juárez
Católica	Iglesia	Av. Tercera y Cuarta y Calle 10 Col. Edo. de México
Católica	Iglesia	Diócesis de Nezahualcóyotl
Católica	Iglesia	Calle Tepeyac No. 42, Ampliación Vicente Villada
Católica	Iglesia	Sobre Av. Pantitlán Col. Las Palmas
Católica	Iglesia	Calle Lerma y Villa de Guerrero, Las Fuentes
Católica	Iglesia	Texanita y Amanecer Ranchero, Benito Juárez
Católica	Iglesia	Juan de Dios Peza No. 130 Col. México 2ª sec.
Católica	Iglesia	Calle Plateros y Voladores, Metropolitana 1 secc.
Católica	Iglesia	Av. México No. 120 Col. Raúl Romero
Católica	Iglesia	Tacubaya N° 74, Col. Metropolitana 3ª Sección.
Católica	Iglesia	Calle 4° Av. esq. Bellas Artes S/N, Col. Evolución.
Católica	Iglesia	Parque Dep. N° 82, Col. Metropolitana 2° Secc.
Católica	Iglesia	Correso N° 313, Col. Evolución. 57652843
Católica	Iglesia	Tepeyac N° 421, Col. Ampliación Vicente Villada.
Católica	Iglesia	Domicilio Conocido Col. Vicente Villada
Católica	Iglesia	Tacubaya No. 74 Metropolitana 3ª Sección
Católica	Iglesia	Correos No. 315 Col. Evolución
Católica	Iglesia	Aviación Civil N° 50, Col. Vicente Villada.
Católica	Iglesia	Tepeyac No. 421 Col. Ampliación Vicente Villada
Católica	Iglesia	Plutarco Elías Calles N° 152, Col. Constitución
Católica	Iglesia	Oriente 5 N° 355 esq. Norte 1, Col. Reforma.
Católica	Iglesia	Oriente 34 N° 352, Col. Reforma
Católica	Iglesia	Sur 3 y Oriente 8, Col. Reforma
Católica	Iglesia	Cda. De Pagaré S/N, Col. Benito Juárez 4° Secc.
Católica	Iglesia	Av. 6 esq. Calle 9 y 11, Col. Las Águilas.
Católica	Iglesia	Morelos N° 138, Col. Loma Bonita.

Católica	Iglesia	Av. Canelos S/N , esq. Calamburcos, Col. La Perla
Católica	Iglesia	Sur 3 y Oriente 8 Col. Reforma
Católica	Iglesia	Panteón Municipal Col. Esperanza
Católica	Iglesia	Amanecer R. esq. Con Texanita Col. Benito Juárez
Evangelista	Templo	Av. Valle de Las Zapatas, esq. Valle del Rio Col. Valle de Aragón 2ª Secc
Evangelista	Templo	Calle Hacienda de Tomacoco No. 64 Col. Impulsora Popular Avícola
Evangelista	Templo	Calle Guerrero No. 90 entre Calle Juárez y Zaragoza Col. Raúl Romero
Evangelista	Templo	Sor Juana Inés de la Cruz No. 188 Col. Metropolitana
Evangelista	Templo	Calle Macorina No. 311 entre Av Gustavo. Baz y Av. Mañanitas. Col. Benito Juárez
Evangelista	Templo	Rancho Grande No. 252 (Las Torres y Carmelo Pérez) Col. Benito Juárez
Evangelista	Templo	C. 13 Mz-50 Lt-27 entre Av. 8 y C. 27 Col. Las Águilas
Evangelista	Templo	C. Adolfo López Mateos No. 254 Col. Manantiales
Evangelista	Templo	C. Cecilia No. 254 sobre 4ª Av. 2 Col. Benito Juárez
Evangelista	Templo	Calle Lago Guija No. 98 y 100 Col. Ciudad Lago
Evangelista	Templo	Riva Palacio No. 296 Col. El Sol
Evangelista	Templo	Rosita Álvarez No. 256 Col. Benito Juárez
Evangelista	Templo	Calle México Lindo No. 358 Col. Benito Juárez
Evangelista	Templo	Calle 25 No. 49 Mz-164 Lt-6 Col. El Sol
Evangelista	Templo	Calle 20 No. 76 Col. El Sol
Evangelista	Templo	Calle 11 No. 101 Col. Campestre Guadalupana
Evangelista	Templo	Calle Morenita No. 463 Col. Benito Juárez
Evangelista	Templo	Calle 14 No. 26 Col. El Sol
Evangelista	Templo	Faisán No. 114 Col. Benito Juárez
Evangelista	Templo	Av. Aureliano Ramos y Calle 13 Col. El Sol
Evangelista	Templo	Calle Tepic No. 43, Col. Vergel de Guadalupe
Evangelista	Templo	Calle 5 No. 144, Col. Nezahualcóyotl
Evangelista	Templo	Calle 4 No. 85 Col. El Barco
Evangelista	Templo	Calle Lago Atillan No. 24 Col. Agua Azul
Evangelista	Templo	Calle 13 No. 59 Col. Maravillas
Evangelista	Templo	Calle Allende No. 211 Col. Ampliación Fuentes
Evangelista	Templo	Calle Matamoros No. 238 Col. Raúl Romero
Evangelista	Templo	Av. Valle de Bravo No. 136 Col. Maravillas
Evangelista	Templo	Calle 15 No. 26 Col. Maravillas
Evangelista	Templo	Lago Superior No. 167 Col. Agua Azul
Evangelista	Templo	Lago Peypus No. 174 Col. Agua Azul
Evangelista	Templo	Calle Lago Walter No. 94 Col. Agua Azul
Evangelista	Templo	Calle Lago Chalco No. 225 Col. Agua Azul
Evangelista	Templo	Av. Nezahualcóyotl No. 417 Col. Agua Azul
Evangelista	Templo	Calle Villa Victoria No. 181 Col. Atlacomulco
Evangelista	Templo	Hemiciclo A Juárez No. 440 Col. Evolución
Evangelista	Templo	Calle Álamos No. 351 Col. Vicente Villada
Evangelista	Templo	Río Blanco No. 220 Col. Vicente Villada
Evangelista	Templo	Calle Santa Julia No. 169 Col. Vicente Villada
Evangelista	Templo	Calle Lindavista No. 255 Col. Vicente Villada
Evangelista	Templo	Av. Pantitlán No. 292 Col. Evolución
Evangelista	Templo	Calle Río Blanco No. 304 Col. Vicente Villada
Evangelista	Templo	Calle México Lindo No. 358 Col. Benito Juárez
Evangelista	Templo	Av. Adolfo López Mateos Col. Benito Juárez
Evangelista	Templo	Calle Rielera No. 307 Col. Benito Juárez
Evangelista	Templo	Calle Miguel Hidalgo No. 199 Col. Loma Bonita

Testigo de Jehová	Templo	C. 9 No. 20 entre Av. Bordo de Xochiaca y 7ª Av. Col. El Sol
Testigo de Jehová	Templo	Av. Dos No. 64 Col. Campestre Guadalupeana
Testigo de Jehová	Templo	Calle Enramada No. 227 Col. Benito Juárez
Testigo de Jehová	Templo	Rivapalacio No. 132 Col. El Sol
Testigo de Jehová	Templo	Calle Flor No. 449 Col. Benito Juárez
Testigo de Jehová	Templo	Calle Clavero No. 209 Col. Benito Juárez
Testigo de Jehová	Templo	Calle 23 No. 219 Col. Juárez Pantitlan
Testigo de Jehová	Templo	Calle 16 No. 104 Col. Juárez Pantitlan
Testigo de Jehová	Templo	Calle Lago Gran Oso No. 113 Col. Los Pirules
Testigo de Jehová	Templo	Calle Bondojito No. 104 Col. Vicente Villada
Testigo de Jehová	Templo	Calle Álamos No. 351 Col. Amplia. Vicente Villada
Testigo de Jehová	Templo	Calle Oriente 10 No. 257 Esq. Sur 1 Col. Reforma

En la siguiente tabla se hace referencia a las distintas religiones o creencias con más presencia en el municipio de Nezahualcóyotl, en la que se puede observar que la religión católica es la predominante, sin embargo eso no limita la libre expresión religiosa o de creencias en el territorio.

6.2 - ASOCIACIONES FILANTROPICAS

Son asociaciones tienen como finalidad el respeto entre la humanidad, particularmente en una forma constructiva expresada en la ayuda desinteresada a los demás.

Suelen generar donativos a organizaciones humanitarias, personas, comunidades, o trabajando para ayudar a los demás, directamente o a través de organizaciones no gubernamentales con fines no lucrativos, así como lo es el trabajo de voluntario para apoyar instituciones que tienen el propósito específico de ayudar a los seres vivos y mejorar sus vidas, son considerados actos filantrópicos, siempre y cuando no estén movidos por intereses. (INAFED)

6.3 - ASOCIACIONES CIVILES

Se denomina asociación civil a aquella entidad privada sin ánimo de lucro y con personalidad jurídica plena integrada por personas físicas para el cumplimiento de fines culturales, educativos, de divulgación, deportivos o de índole similar al objeto de fomentar entre sus socios y/o terceros alguna actividad social.

En ciudad Nezahualcóyotl, como en todas las entidades del país, las asociaciones civiles empiezan a surgir por diferentes razones, existe un amplio número asociaciones constituidas en el municipio, por lo que se puede hacer mención de aproximadamente 250 asociaciones civiles de diferente ámbito en todo el territorio del municipio, por ejemplo:

Asociaciones Civiles, Organizaciones, Agrupaciones, Alianzas y Fundaciones en Ciudad Nezahualcóyotl.

No.	ORGANIZACIÓN O FUNDACIÓN	NOMBRE PRESIDENTE O ENCARGADO	DOMICILIO
1	A.C.I.C.E.M. (Activistas Comerciantes, Industriales y Colonos del Estado de México).	Humberto Serrato Villalobos	Av. Sor Juan I. de la Cruz No. 252, Col. Evolución.
2	A.C.I.C.U.V.E.	José Jesús Medina Miranda	Cuernavaca No. 38 Col. Vergel de Guadalupe.
3	Acción Social Colegio de Abogados de Ciudad Nezahualcóyotl A.C.	Ignacio Chávez Cruz	Gallo Colorado No. 64, 1er Piso, Col. Benito Juárez.
4	Agrupación Bloque	Jesús Arturo Mercado Arellano	Torre Latinoamericana No. 90, Col. Metropolitana.
5	Agrupación de Comerciantes y Colonos del Estado de México	Juana Ramírez Ovando	C. Flores Mexicanas No. 95 Col. Benito Juárez.
6	Agrupación Nacional de Militantes, Registrados A.C.	Raúl Rodríguez Gazca	-
7	Alianza de Comerciantes Tianguistas en Pequeño A.C.	Guillermo Nieto I.	-
8	Alianza Estudiantil	Víctor González	C. Cascabel No. 150, Col. Benito Juárez.
9	Alianza Nacional	Santiago Urieta Merlín	
10	Alianza Popular del Estado de México	Roberto Peñaloza Martínez	Matemáticas No. 111, Col. Las Palmas
11	Alianza por el Bienestar Mexiquense	Ismael Castro Martínez	C. Lago Ginebra No. 126, Col. Agua Azul, Secc. Pirulos
12	Alianza por el Progreso	Felipe Cruz Rodríguez	Lago Weter No. 51, Col. Agua Azul
13	Alianza Revolucionaria de Residentes Oaxaqueños en Ciudad Neza, A.C.	Pablo Eliseo Sánchez López	C. 13 esq. Av. 5, Col Campestre Guadalupana
14	AMECAP (Asociación Mexicana de Capacitación Personal y Empresarial A.C.)	Ernesto Moran Roel	Av. Paseo de la Reforma No. 403, 1er piso, Col Cuauhtémoc, C.P. 06500
15	Amigos de Nezahualcóyotl	Jorge Miranda Tovar	Ignacio Allende No. 182, Col. Loma Bonita.
16	Artesanas	Maribel Ramírez Noguera	-
17	Artesanos	Lesly Rodríguez	-
18	Artesanos Unidos de Nezahualcóyotl Liga Comunista Nacional	Rutilo Rendón García	C. Henadero No. 165 4ta secc., Col. Benito Juárez
19	Asesor y Líder Moral de FTTCCM A.C.	Ignacio Guizar Reyes	Av. Vicente Villada No. 335, Col. Ampl. Vicente Villada
20	Asociación de Galleros Casa Blanca	Samuel Villeda Rodríguez	C. José Bernardo Couto No.157, Col. México 2a. Secc.

21	Asociación Civil de Aspiración a un Hogar A.C.	Francisco Silva Montes María del Carmen Correa Sánchez	Av. De las Torres No. 190, Col. Vicente Villada
22	Asociación Civil "Tu Fuerza"	María Elena Campos Bravo	C. Coyohuacan Mz. 1 Edif. 6 Intr 106, Unidad Rey Neza
23	Asociación Civil de Calmecca A.C.	Ignacio Garibay Ramírez	Calle Roma No. 201, Col. Metropolitana 3ª secc.
24	Asociación Comerciantes y Taxistas	Mariano Márquez Navarro	-
25	Asociación Nacional de Periodistas y Editores A.C.	Rubén Pérez Mena	-
26	Asociación Política Vanguardia Priista Estado de México	Gumersindo Rubio Covarrubias	Morenita No. 469, Col. Benito Juárez
27	Asociación Civil "Vamos por el 126"	Patricia Funes	Av. Central No. 768, Col. Valle de Aragón 1ª secc.
28	Asociación Civil Dahli	Ricardo Reyes	
29	Asociación de Industriales Neza	Alejandro Melo López	Av. Chimalhuacán No. 1, Col. Parque Industrial Izcalli Neza.
30	Amigos JOSNA A.C.	Josué Nava Reyes	Col. Agua Azul, Av. Chimalhuacán
31	Asociación civil ACOVACCA	-	Col. El Sol, Av. Bordo De Xochiaca
32	Asociación Civil Coordinadora de Derechos Humanos Universales	-	Col. Virgencitas, Av. Francisco Zarco
33	Asociación Civil Movimientos Cerritos	-	Col. Tamaulipas Sección Virgencitas, Calle V. de Santa Rosa de Lima
34	Asociación de Apoyo Comunitario del Estado de México	-	Col. Valle de Aragón Primera Sección, Av. Valle del Yukón
35	Asociación Civil Orna Prudu A.C.	-	Col. Benito Juárez, Calle Arandas
36	Asociación Civil Gestión Social Expresión Democrática	-	Col. Tamaulipas, Av. Nezahualcóyotl
37	Asesorías Jurídicas Anheló México A.C.	-	Col. El Palmar, Av. Alhelí
38	Asociación Civil Confraternidad Nacional de Derechos Humanos de Comunidades Indígena A.C.	-	Col. Estado de México, C. 32
39	Asociación Civil Defensoría Social Común	-	Col. Aguazul, Av. Adolfo López Mateos
40	Asociación Civil "Mas Mexiquenses y Litigante"	Enrique Rivero Leyva	-
41	Asociación Civil Movimiento de Organizaciones Sociales S.A.	-	Col. Las Flores, C. Margarita
42	Asociación Civil Piedra Blanca Verdad y Vida	-	Col. El Sol, Av. Séptima Avenida

43	Asociación Civil por la Defensa de la Dignidad de la Mujer	-	Col. Benito Juárez, C. Las Golondrinas
44	Asociación Civil PROFEM	-	Col. Benito Juárez, Av. Cuarta Avenida (Rayito De Sol)
45	Asociación de Derechos Humanos	-	Col. Agua Azul, Av. Laguna de San Cristóbal
46	Asociación MORSE	Luis Jorge González Martínez	Col. Agua Azul, Av. Laguna de Términos
47	Asociación Nacional Ave Porvenir	-	Col. Impulsora Popular Avícola, C. Hacienda Zotoluca
48	Asociaciones Manos y Voces Trabajando por Ti A.C.	-	Col. Estado de México, C. 6
49	Antenas Aragón Asociación Civil	-	Col. Reforma, Calle Oriente 21
50	A.A.C.E.M. F.M.	Carmen Anaya Hurtado	Valle de Carbajal No. 152 Col. Valle de Aragón 1 secc
51	A.O.V.A.	Carlos Olivares Ruiz Rosa maría Ake Armenta	Valle de México No. 91 Col. Valle de Aragón 1a secc.
52	Bloque de Profesionistas	Ana Elizabeth Carranza Domínguez	-
53	Bloque de Profesionistas y Tec. Mexiquenses	Ramón Aguilar Sánchez	Farolito No. 388, Col. Benito Juárez
54	Bienestar y Progreso a la Comunidad A.C.	-	Col. Maravillas, Av. Chimalhuacán
55	Capacitación y Asesorías Educativas Administrativas y Empresariales CAE S.A. de C.V.	Jorge Muños Ureña	-
56	Central Ejec. Quetzalcóatl	Agustín Santiago	C. 20 No. 9 Col. Maravillas
57	Central Radio Taxis Siglo XXI Nezahualcóyotl	Enrique García	-
58	CODECO (Coordinación de Comerciantes y Colonos A.C.	Daniel Guevara Hernández	-
59	Comité "Evolución"	Nicolás Lovera González	Bellas Artes No. 279, Col. Evolución
60	Comité de Vecinos de Neza	Julio Cesar Morales Carrera	-
61	Comité Ejecutivo de Colonos Establecidos del Estado de México	Margarita Guadalupe Pérez Hernández	-
62	Comité Ejecutivo Nacional Central Liberal Campesina	Miguel Bolaños Guajardo	Av. Neza No. 202, Col. Raúl Romero
63	CONORAC	Antonio Cisneros Meneses	Lago Como No. 202, Col. Agua Azul
64	Consejo de Coordinación Empresarial Mexiquense A.C.	Francisco J. Funtanet Mange	-
65	Consejo de Integración de Mujeres y Adultos Mayores A.C.	Elizabeth Sánchez León	Zona Norte
66	Consejo de Legalidad y Transparencia	Emigdio Homero Arellano Rodríguez	Monumento a la Revolución No. 125, Col. Metropolitana

67	Consejo Nacional de Defensa Popular	Perfecto Martínez Muñoz	Av. López Mateos No. 108, Col. Metropolitana 1 secc.
68	Coordinación Juvenil Proyectos Ciudadanos Nezahualcóyotl.	Luis Albero Aguilar	
69	Coordinación de Asociación de Abogados Zona Oriente. Profesionales Unidos México. A.C.	Francisco Javier Balderas Valdés	Av. Francisco Villa Esq. C. 6 No. 56, Col. Campestre Guadalupeana
70	Coordinación Ejecutivo Municipal ORISAC	Víctor Manuel González Monroy	-
71	Coordinación General Unión Rev. Méx. al Servicio de la Comunidad	Julián Heredia Cárdenas	C. 3 No. 361 Col. Esperanza
72	Coordinación Municipal de Mujeres Liberales	Concepción Linares Iturria	Sicomoros No. 148, Col. La Perla
73	Coordinación Emiliano Zapata	Francisco Maya Reyes	-
74	Coordinador de Adultos Mayores	Higinio Minor Hernández	Zopilote Mojado, Esq. Cielito Lindo No. 150, Col. Benito Juárez
75	Coordinador del Movimiento Pro Apoyo para Comerciantes de Mercados y Asalariados y Comercio en General Neza.	Urbano Martínez Rivera	Chimalhuacán No. 330-3, Col. Benito Juárez, Nezahualcóyotl
76	Coordinador Grupos Vulnerables	Rodrigo Rangel Armendáriz	C. Xochimilco No. 85, Col. Agua Azul
77	Coordinadora Nacional de Mujeres A.C.	Carlos Villalba	
78	Casa de Apoyo Comunitaria	-	Col. El Sol, Av. 3
79	Centro Comunitario de Educación Social	-	Col. Campestre Guadalupeana, Calle 31
80	Centro de Ayuda para la Mujer Latinoamericana	-	Col. Evolución, Av. Adolfo López Mateos
81	Coalición de Derechos Humanos	-	Col. Metropolitana Tercera Sección, Calle Juárez
82	CONESOL A.C.	-	Col. El Sol, Calle 22
83	Confederación Nacional de Derechos Humanos	-	Col. Agua Azul, Av. Chimalhuacán
84	Centro Latinoamericano Pro Calidad de Vida y Derechos Humanos A.C.	-	Col. Ampliación Vicente Villada, C. Escondida
85	Confederación de Organización de Innovación Democrática	-	Col. Benito Juárez, C. Marieta
86	Centro de Atención Integral Crecer	-	Col. Bosques de Aragón, C. Bosque de Europa
87	Campeones del Bienestar A.C.	-	Col. Bosques de Aragón, Calle Bosques de España

88	Comité Fuerza Esperanza y Democracia	-	Col. Esperanza, C. 9
89	Democracia con Transparencia	Jacobo Flores Mendoza	C.7 no. 81 col el sol
90	Equipo "Nezahualcóyotl"	Josué Bernardino Ibáñez Vázquez	Av. Chimalhuacán No. 313 Altos Col. Benito Juárez
91	FENEZ	Roberto Peña Hernández	-
92	FECCDEM (Federación de Colonos y Comerciantes del Edomex)	Benito Matías Rojas	C. A. López Mateos No. 204, Col. Manantiales
93	Federación de Colonos y Comerciantes del Estado de México (FOCCEM) Grupo Neza	José Luis Salcedo Solís	C. Jesús Rico No. 232 Col. Modelo
94	Federación de Estudiantes del Estado de México (FEEM)	Francisco Romero Anduaga	C. Lago Erne No. 159 Col. Agua Azul
95	Federación Mercados Acción Política (FECOEM)	Mario Montenegro Zúñiga	-
96	FEPONAL	Laura J. Moreno Jiménez	Valle de México No. 177, Col. V. de Aragón 1a sec.
97	FOPUEM A. C.	Vicente Rodríguez Dotor	Av. Plaza de Aragón Mz. 30 Lt. 07 Fracc.
98	FRACEM (Frente Revolucionario de Acción Ciudadana del Edomex)	María García	Av. López Mateos No. 734 Col. Las Flores
99	Frente de Organizaciones Civiles en Acción A. C. C.D. Neza (FOCA)	José Luis Avalos Zuppa	-
100	Frente Nacional de Apoyo Mutuo, Agrupación Política Nacional (FNAM)	Miguel Ángel Rodríguez Zamudio	Av. Chimalhuacán No. 303, Esq. Lago Como, Col. Agua Azul.
101	Fuerza Independiente A.C. (FANAC)	Nicolás Pérez Sánchez	C. 29 No. 99, Col. El Sol
102	Futuro Democrático	Alma Pineda Miranda	-
103	Frente Comunitario de Ayuda A.C.	-	Col. Benito Juárez, C. Faisán
104	Frente de Organizaciones	-	Col. Ampliación Vicente Villada, C. Av. Pantitlán
105	Fuerza Bienestar México A.C. Comunidad Derechos Humanos	-	Col. Benito Juárez, C. Arandas
106	Fuerza Mexiquense	Pedro López Valdez	Adms. Cond. 22, casa 22 Col. Las armas
107	Formación Y Dignificación de la Mujer I A P	-	Col. La Perla, C. Ciclamores
108	Frente Democrático de Alianza Social	-	Col. Metropolitana Tercera Sección, C. Flamings
109	Fuerza Independiente Nacional	-	Col. Perla, C. Álamos

110	F.U.N.D.A.C.	Miguel Pérez González	Plaza San Marcos No. 44, Col. Plazas de Aragón
111	Fundación Arrimando el Hombro Contigo	-	Col. Benito Juárez, C. La Calandria
112	Fundación Ciudadana Experiencia Y Juventud por un México Mejor	-	Col. Vicente Villada, C. Av. Carmelo Pérez
113	Fundación Civil CIDECYT A.C.	-	Col. Evolución, C. Tercera Avenida
114	Fundación Combate a la Pobreza A.C.	-	Col. Juárez Pantitlán, C. Ignacio Allende
115	Fundación Cultural Niños Concertistas de México A.C.	-	Col. Valle de Aragón Primera Secc., C. Valle de Balderozana
116	Fundación Donando Caminos Del Saber A.C.	-	Col. Evolución, C. Cordobanes
117	Fundación Frida Kahlo	-	Colonia: Jardines de Guadalupe, Calle Monterrey
118	Fundación Pro Derechos de la Diversidad Sexual (FENEX – FUDENEX)	Almika Valencia Gómez	C. Hidalgo No. 220, Col. México
119	Fundación Internacional de Derechos Humanos Pro Ayuda Grupos Vulnerables Jam A.C.	-	Col. Loma Bonita, C. Vicente Guerrero
120	Fundación Mujeres y Niños de México A.C.	-	Col. El Sol, C. 18
121	Fundación Teletón México A.C.	-	Col. Jardín Bicentenario, Av. Bordo de Xochiaca
122	Fundación un México sin Pobreza	-	Col. El Sol, Av. Bordo de Xochiaca
123	Fundación Unidos por una Mejor Vida en México	-	Col. El Sol, C. 29
124	Fundación Latiendo por México	-	Col. La Esperanza, C. 13
125	Fundación Respeto y Amor por la Vida A.C.	-	Col. Metropolitana Primera Sección, C. Jesús Rico
126	Fundación Viva Neza	Julio Molina Jiménez	C. 7 No. 179, Col. Juárez Pantitlán
127	Grupo Magisterial Nezahualcóyotl y Chimalhuacán	María de los Ángeles Trejo López, Judith Trejo López	C. 1 No. 232, Col. Ampliación Vicente Villada
128	Grupo Político Frente Ecologista	Valentín Rivera Manjarrez	-
129	Grupo “pequeños Detalles”	Teresa Aguilar	C. 27, Col. Ampliación Las Águilas
130	Grupo de Mujeres por la equidad	Rosa Elma Medina	C. 31 No. 217, Col. Ampliación Las Águilas
131	Grupo Inte. Humanista A.C.	Herlindo Miguel Urieta	Águila Negra No. 165, Col. Benito Juárez
132	Grupo uno	Gildardo Ramírez Cortes	C. Lago Weter No. 176, Col. Agua Azul

133	Grupo Vivir para Servir	Miguel Escobar	Av. Cuauhtémoc No. 54, Col. México
134	Gestión Social	-	Col. Impulsora, Av. Hacienda de la Gavia
135	Gestión Social Y Apoyo Jurídico	-	Col. Evolución, Av. La Escondida
136	Gnosis	-	Col. Campestre Guadalupana, Calle 35
137	Gana Organización Gran Alianza de Nezahualcóyotl por la Alimentación	-	Col. Benito Juárez, C. Faisán
138	Gente En Movimiento	-	Col. Ampliación Vicente Villada, C. Bondojito
139	Grupo Juvenil Innovación Nezahualcóyotl	-	Col. Reforma, C. Oriente 4
140	Grupo Multidisciplinario de Atención y Apoyo a la Familia	-	Col. Benito Juárez, Av. Carmelo Pérez
141	Grupo Nuevo Sol	-	Col. Benito Juárez, Calle La Negra
142	Grupo Social Mobi Dick	-	Col. Impulsora Popular Avícola, Av. Hacienda de Solís
143	Hombres y Mujeres de la Revolución Mexicana	Vicente Díaz López	Golondrinas No. 39 Col. Benito Juárez
144	Horizonte 2000 A. C.	Jesús Velázquez Rodríguez	Lago Atitlan No. 108 Col. Agua Azul, Estado de México C.P. 57500
145	Industriales "Tortillas"	Lorenzo Mejía Morales	Av. Chimalhuacán No. 218 – 3 Col. Agua Azul
146	Integración Social Oriente A. C.	Enrique Cruz Gallardo	Av. San Ángel No. 47 Col. Metropolitana 3ª Secc. C.P. 577500
147	IMPULSO A.C	José Alfredo Serratos Andrade	Calle de Iraguadi No. 30 ·1 Valle de Aragón 1era secc.
148	IPE (Instituto Político Empresarial)	Esteban Faustino Carrera García	Av. Nezahualcóyotl No. 107 Col. Atlacomulco C.P. 57720
149	Jóvenes C.T.C. Federación Oriente	Juan Ortiz de los Santos	-
150	Jóvenes Mexiquenses al Rescate de los Valores Morales A.C.	Viviana Velazco Alarcón	-
151	Juntos por el Cambio A. C.	Efraín Morales Cortes	-
152	Juventud Empeñada Mexiquense	Emmanuel Wandique Serratos	C. Clavelero No. 113
153	Justicia Social	-	Col. Campestre Guadalupana, C. 16
154	Jóvenes Unidos con la Experiencia A.C.	-	Col. Benito Juárez, Av. Amanecer Ranchero

En la siguiente tabla se hace referencia a las Asociaciones Civiles, en Nezahualcóyotl, ya que es el municipio con más asociaciones registradas en todos los ámbitos.

155	Liga Comunista Nacional y Asociación de Comerciantes del Estado de México	José Tinoco Vázquez	-
156	LUMEX" Líderes Unidos Mexicanos	-	C. San Rafael No. 112, Col. Vicente Villada
157	Luz Unión	Luz Ma. Téllez Ormachea	-
158	Libertad y Cambio	Ignacio Villafaña Hernández	C. Lago Cupatitzio No. 169, Col. Agua Azul
159	Libertad e Igualdad por un México Unido a los Derechos Humanos A.C.	-	Col. Ampliación Vicente Villada, C. Tacubaya
160	Liga de Fútbol Rápido Aguigol	-	Col. Benito Juárez, Av. Chimalhuacán
161	Macizo A.C. del Tepeyac (Mujeres de Neza)	Elena Cruz Hernández	Tepeyac No. 348 Col. Ampliación Villada
162	Manos Mexiquenses Unidas por México A.C.	Alma Angélica Quiles Martínez	C. Escondida y C. Guerrillera, Nezahualcóyotl.
163	Mercado San José	Abel López Cruz	C. Lago Bolcena No. 237, Col. Agua Azul
164	Movimiento 17 de Junio	Mariano González Valencia	C. 38 No. 150 Col. El Sol
165	Movimiento de Unidad Vecinal	Lorenzo Méndez Herrera	C. 25 No. 89, Col. Estado de México
166	Movimiento Juvenil Nacional	Carlos Cano Gijón	Valle de Bravo No. 416, Col. Valle de Aragón 1 ra Secc.
167	Mujeres Trabajando por el Bicentenario	Virginia Flores Batalla	-
168	Movimiento Ciudadano 15 De Abril del 94 A.C.	Rogelio Velázquez Vieyra	Col. Las Antenas, C. Avenida Hacienda de la Noria
169	Movimiento Social Francisco Villa Mexiquense A.C.	-	Col. Reforma, C. Sur 1
170	Mujeres Organizadas en Pie de Lucha A.C.	-	Col. Juárez Pantitlán, C. Ignacio Allende
171	MENMAC	-	Col. Agua Azul, C. Laguna de Tamiahua
172	Movilizaciones de Agrupaciones Sociales por México A.C.	-	Col. México 2da Sección, C. Rafael Delgado
173	Movimiento de Ciudadanos Organizados	-	Col. Evolución, Av. Sor Juana Inés de la Cruz
174	Mundo Distinto para Ti A.C.	-	Col. Impulsora Popular Avícola, C. Hacienda Zotoluca
175	O.U.R.C.E.C.	Alejandro Daniel Muñoz	-
176	Organismo de Sindicales de Región Oriente Estado de México	Marcelino Velázquez Cano	C. Rosita Alvires No. 239, Col. Benito Juárez

177	Organismo Movimiento Revolucionario Social y Educativo	Jorge González Martínez	-
178	Organismo Nacional de Vecinos, Industriales, Profesionistas, Trabajadores del campo, Ganaderos, Construcción, Transporte y Comercio en General Democracia Unidad A.C.	Getulio Ibarra Leyva	Arandas No.299, Col. Benito Juárez, Nezahualcóyotl
179	Organismo OTZCO	Framasco González Valdez	-
180	Organismo Poder – 25, Asociación Civil.	Hugo Soriano García	Hacienda del Peñón Esq. La Noria, Col. Las Antenas
181	Organismo del Deporte y gestión Social de Nezahualcóyotl.	Mario Martin Ontiveros Hernández	C. Profesa No. 201, Col. Metropolitana 1ª Secc.
182	Organismo Ejecutivo Quetzalcóatl	José Agustín Santiago Martínez	C. 20 No. 9, Col Maravillas, Nezahualcóyotl.
183	Organismo Reactivadora, Económica Social A.C.	Gaudencio Coraza Rojas	-
184	Organismo Vicente Guerrero	Ricardo Hernández	-
185	Organización FIR	Irene Toribio Soriano	C. Iztacalco No. 408, Col. Vicente Villada
186	Organización ALCCON	-	Col. Agua Azul, Av. Laguna De Términos
187	Organización Democrática Nezahualcóyotl A.C.	-	Col. Ejidos de San Agustín, C. Reforma Agraria
188	Orden y Desarrollo en Ciudad Nezahualcóyotl A.C.	-	Av. J. F. Kennedy 247, Col. Ampliación las Águilas CP: 57900. Nezahualcóyotl.
189	Oficina de Derechos Humanos Protección Civil	-	Col. Benito Juárez, C. Gavilanes
190	Organización de México Unido por los Derechos Humanos	-	Col. Benito Juárez, Av. Chimalhuacán
191	Organización para la Atención Integral Ciudadana y Protección de Derechos Humanos. O.A.I.C.P.D.H	-	Col. El Sol, Av. Vicente Riva Palacio
192	Organización Nacional Antirelacionalista	Francisco Martínez Guevara	Hacienda de Solís No. 199 Col. Impulsora
193	O.S.A.I.N.	Salvador Arreola Arreola	Hacienda de Atenco No. 53, Col. Impulsora
194	Partido Republicano Colosista	Pedro Galván Vázquez	Zarco No. 12, Col. Virgencitas
195	Plataforma Ideológica Revolucionaria	Luis Ramírez Navarrete	-

196	Profesionistas y Técnicos	Sadot Ricardez Sánchez	C. Collohuacan No. 101, Col. Rey Neza
197	Poder-Es A.C.	-	Col. Las Antenas, C. Hacienda de Nopala
198	Proyecto Ciudadano Nezahualcóyotl	-	Col. La Perla, C. Framboyanes
199	Red de Solidaridad Latinoamericana A. C.	Esteban Faustino Carrera García	Av. Nezahualcóyotl No. 107, Col. Atlacomulco Nezahualcóyotl, C.P. 57700
200	Renovación Ciudadana	Israel Rivera Flores	Av. Pantitlán Esq. Pte. 23 Col. La Perla
201	Sonideros de Neza A.C.	Carlos Javier Herrera Camarillo	C. Zopilote Mojado No. 265, Col. Benito Juárez
202	Servicio Social a la Comunidad A.C.	-	Col. El Sol, Calle 14
203	Sociedad Comprometida por Ti	-	Col. México 2da Sección, Av. Vicente Riva Palacio
204	Trabajando Juntos por las Necesidades de México A.C.	-	Col. Benito Juárez, Calle La Texanita
205	UCACI	Andrés Jiménez Ramos	C. 7 Leguas No. 278, Col. Benito Juárez 2ª Sec
206	UGOCEM	-	C. 32 No. 133, Col. Estado de México
207	UMIN	Luz Ma. Fabiola Rangel Solano	Calle 33 No. 7, Col El Sol
208	URDES	Rogelio González Escobedo	Av. Aeropuerto No. 123, Col. Ampliación Cd. Lago
209	Unidad Presencia Popular	Roberto Tapia Ruiz	
210	Unión de Colonos de Nezahualcóyotl.	Javier Morales Romero	C. Nardo No. 16, Col. El Palmar
211	Unión de Colonos y Lideres Naturales del Edomex.	Virginia Cruz Solís	C. Portales No. 312, Col. Ampliación V. Villada
212	Unión de Comerciantes de Neza"	Rogelio Hernández Victoria	-
213	Unión de Escuelas, Estéticas y Comerciantes Estado de México.	Simón Alvarado Domínguez	C. Coatepec No. 114, Col. Porfirio Díaz
214	Unión de Ganado en General Nezahualcóyotl (Rastro)	Jaime Martínez Ortiz	C. 22 No. 137, Col. El Sol
215	Unión de Profesionistas para el Desarrollo de la Comunidad	Francisca Miranda Martínez	Tlalpan No. 355, Col. Ampliación Vicente Villada
216	Unión frente Civil para Vivienda Digna de Escasos Recursos	Gil Camacho Domínguez	C. Cipreses No. 202, Col. La Perla
217	Unión Nacional de Industriales de Molinos y Tortillerías A. C.	Ma. Aurora Rosales Pérez (Profra.)	Av. Chimalhuacán No. 218 – 3 Col. Agua Azul 3ª Secc. C.P. 5751 0
218	Unión Revol. Agrop. Nac. De Militares	Baltasar Flores Zarate	Lago Guija No. 31 Cd. Lago

219	Unión Revolucionaria Mexicana al Servicio de la Comunidad A.C.	Antonia Pérez Pérez	C. 7 No. 191, Col. Esperanza
220	Unión de Lideres y Ciudadanos	-	Col. Benito Juárez, C. La Bamba
221	Unión de Profesionistas para el Desarrollo de Nezahualcóyotl	-	Col. Ampliación Vicente Villada, C. Tlalpan
222	Unión y Movimiento Heriberto Castillo A.C.	-	Col. Aguazul, C. Lago Constanza
223	Unión y Progreso contra el Desabasto Nacional	-	Col. Ampliación Las Águilas, C. Avenida John F. Kennedy
224	UNITAC	-	Col. Valle de Aragón Primera Sección, C. Valle Hundido
225	Vanguardia Priista	Rogelio Rubio López	C. Allende No. 35 A, Col. Nueva Santa Martha
226	Verificentros	Roberto Cruz Castillo	C. 1 No. 16, Col. Las Águilas
227	Dirigente de Restauranteros y Bares	Claudio Torres Torres	Sor Juana No. 338, Col. Evolución
228	Veterinario Asociación el Niño y sus Mascotas	-	Col. El Palmar, Av. Alhelí
229	Vinculación con la Sociedad Civil	-	Col. Impulsora Popular Avícola, C. Hacienda Tomacoco
230	Vamos Gustosas a Superarnos A.C.	-	Col. Ampliación Vicente Villada, C. Tepeyac
231	World Social Help A.C.	-	Col. Ampliación Vicente Villada, C. Tacubaya

6.1 - PERSONAJES ILUSTRES

6.1.1 - PERSONAJES PUBLICOS ILUSTRES

PERSONAJE	ACTIVIDAD y/o PROFESION
Acolmiztli - Nezahualcóyotl (1402-1472)	Nació y murió en Texcoco. Hijo de Ixtlxlóchitl, sexto gran señor de los chichimecas y de Matlalcihuatzin, gobernó de 1431 hasta la fecha de su muerte. Reorganizó el gobierno y le dio leyes muy prudentes. Reconstruyó la ciudad y procuró el florecimiento cultural de los habitantes. Compuso varios poemas y elaboró una teoría filosófica acerca de los problemas del mundo.
Graciela Hernández	Maratonista y basquetbolista en silla de ruedas. Ganó una medalla en los Juegos Panamericanos de Buenos Aires, Argentina en el año de 1995.
Pineda Deras	Ha participado en varios equipos profesionales entre los que se encuentran el Milán, Guadalajara y América.
Víctor Manuel Medrano Martínez	Entrenador. Participó en los Juegos Paraolímpicos de Canadá en 1978.
Marco Durán	Basquetbolistas en silla de ruedas.
Ángel Guerrero	Basquetbolistas en silla de ruedas.

Raúl Ortega	Basquetbolistas en silla de ruedas.
Edgar Cesáreo Navarro	Velocista en silla de ruedas. Ganó cuatro medallas de oro en los 100, 200, 400 y 800 metros en las Olimpiadas del 1998 en Mérida, Yucatán. Juegos Paraolímpicos medallista (Oro y Bronce en Atenas 2004) y Rio 2016 (medalla de Plata y Bronce).
Ricardo González "El Arriero"	Novillero. Nació en 5 de junio de 1980 y ha triunfado en el arte la tauromaquia.
Personajes distinguidos en las letras y en el arte literario	
Juana Vázquez	Escritora de cuentos infantiles. Tiene dos grandes colecciones, una de cuentos populares y otra de canciones, entre las que destaca la Canción de puntos y comas.
Fernando Benítez	Periodista y escritor, autor del libro Viaje al Centro de México.
Leoncio Martínez Garibaldi	Cronista municipal y escritor. Nació en Huejutla, Hidalgo, donde realizó sus estudios de maestro normalista y en ciencias de la comunicación. En 1963 arribó a Nezahualcóyotl. Escribe en los periódicos Voz, Voz de México, Idea (Lectura para Pastores), e Ideo 21. Es autor de los libros Nezahualcóyotl hoy; Nezahualcóyotl, ni bomba ni hotel; Nezahualcóyotl, monografía municipal (1986); Perfiles biográficos; Nezahualcóyotl ayer y hoy, y Nezahualcóyotl, monografía de la ciudad escrita en coautoría de Lorenzo Arenas Ruiz. Fue cronista municipal de Nezahualcóyotl de 1985 a 1998.
Lorenzo Arenas Ruiz	Escritor. Escribe y publica periódicos de la ciudad de México; co-fundador del periódico Cronópolis (1977) y director del periódico Avatares (1978). Es coautor de la Monografía municipal de Nezahualcóyotl, 1989 y autor de Mal hilvanadas líneas. Recibió el Premio Estatal de Periodismo 1995.
Everardo García Ortiz	Orador. Es campeón nacional de oratoria 1997; ha ganado dos primeros lugares en concursos de oratoria y un tercer lugar en declamación. Otros distinguidos escritores y periodistas de Nezahualcóyotl son: Próspero Domínguez, Emiliano Pérez Cruz, Javier Zavala Gutiérrez, María Pimentel, Dolores Peñaloza, Porfirio García Trejo, Patricia Olivares Silva, Javier Gutiérrez Zavala y Carlos Héctor Gutiérrez, María Teresa Dorantes y Raymundo Colín Chávez, autor del libro Las cuitas de un ajolote.
Fabián Valladares	Escultor: Creador de la Escuela de Artes Plásticas de Nezahualcóyotl. Además de ser un excelente artista destacó en el arte de la pintura y el muralismo.
Alfredo Arcos y Epitacio Álvarez León "Tacho"	Muralistas. Destacaron en el arte de la pintura y el muralismo.
Urbano Cruz Morales	Escultor. Ha destacado en la escultura.
Pedro Martínez	Escultor. En Canadá destacó con sus esculturas en hielo y en Francia fue galardonado por su arte.

Pedro Mayoral	Historiador especializado en códices. Es originario de Nochistlan, Oaxaca y ha presentado sus Códices Mixtecos en diversos lugares del país y en Noruega, Alemania, Canadá y Australia.
Antonieta Araceli Fernández Martínez	Profesora. Ha ganado el premio estatal al Mejor Docente y en 1998 se le otorgó la Presea al Maestro Nezahualcoyotlense.
Coínta García	Profesora. Ha sido galardonada en dos ocasiones con el premio al Mejor Docente (1993 y 1997) y ganó la Presea al Maestro Nezahualcoyotlense 1998.
Verónica Flores	Profesora. Ganó la Presea al Maestro Nezahualcoyotlense.
Medallistas Olímpicos y paralímpicos	
Belem Guerrero	Subcampeona olímpica y medallista mundial en ciclismo.
María José Alcalá	Tercer lugar en campeonato mundial en clavados.
Catalina Díaz Vilchis	Tercer lugar en halterofilia en Paralímpicos de Grecia.
Marina León Pineda	Quinto lugar en halterofilia en Paralímpicos de Sydney.
Boxeadores Profesionales	
Humberto González	Boxeador de fama mundial conocido como La Chiquita González.
Ana María Torres (La Guerrera)	Campeona mundial de boxeo en peso súper mosca.
Gamaliel Díaz (El Plátano)	Clasificado mundial en peso pluma.
Víctor Martínez	Estelarista en peso gallo.
José Luís Bueno	Ex campeón súper mosca CMB
Roberto Ruiz	Artesano tallador de hueso, en 1981 la reina Isabel de Inglaterra quedó maravillada 17 piezas realizadas talladas en hueso que llevó a Inglaterra para exponerse en el Museo Británico fueran colocadas, por órdenes de la reina, en una exposición permanente dentro del Palacio de Buckingham, en un salón que durante 28 años expuso su obra y se llamó como él.

COMENTARIO FINAL

En este Capítulo Seis, se hizo referencia a las instituciones trascendentes como son las asociaciones religiosas ya que es importante recalcar que a pesar de que la iglesia católica es la principal religión que se profesa en el municipio, cabe señalar que en los últimos años en Nezahualcóyotl se ha dado cabida a todas las expresiones religiosas o de creencia sin problema alguno, en cuanto a las asociaciones civiles hay que mencionar que este es el municipio con la mayor cantidad de asociaciones registradas en todos los ámbitos, todos con un fin que es el de servir a la sociedad. En cuanto a los personajes ilustres o que han tenido alguna transcendencia en los ámbitos deportivos, políticos, sociales, Nezahualcóyotl se distingue por demostrar que en su localidad en semillero de grandes personas que han contribuido a enaltecer al municipio y al país.

CAPITULO VII - DINÁMICA POLÍTICA

7 - DINÁMICA POLÍTICA

7.1 - RELACIONES DEL GOBIERNO - SOCIEDAD

Cuando se habla de gobernabilidad se hace referencia a la capacidad de escuchar y dar respuesta a las demandas sociales, por parte del gobierno, y de otra parte que la sociedad cuente con canales institucionales aceptables y eficaces y que no necesita acudir a las vías de hecho para tramitar sus peticiones y tiene confianza en sus gobernantes.

Prácticamente la relación Gobierno – Sociedad como en toda comunidad se va generando y en específico en el municipio de Nezahualcóyotl, se generó con la demanda y petición para la creación del municipio como tal de sus primeros pobladores, en la que se empezaron a englobar diferentes aspectos de tipo petición y demandas de la ciudadanía hacia el gobierno, los servicios públicos sociales que necesita cualquier comunidad en creación y crecimiento, que le propicie un buen desarrollo para poder obtener una mejor calidad de vida.

En Nezahualcóyotl al ser un municipio nuevo se abasteció y organizo con todos los posibles servicios necesarios para en funcionamiento de una Ciudad como tal, pero al paso del tiempo y al aumento de la población plenamente urbana las demandas de los servicios públicos fueron incrementando, y así mismo en consecuencia de los diferentes gobiernos que han está a cargo del municipio con diferentes puntos de vista y de ejercer su forma de gobierno, en la sociedad se empieza a dar confrontaciones por obtener ya no beneficios comunes si no de grupos o hasta personales.

Con el tiempo y en petición en seguir teniendo mejor beneficios la sociedad se va revolucionando y evolucionando creando diversos movimientos ciudadanos que les permitieran ejercer presión para obtener sus propósitos y al mismo tiempo exigiendo una relación más estrecha de lo que ellos en cierta forma siente el alejamiento del gobierno con la sociedad.

Surgiendo como tal que la sociedad a través de la libre expresión, las acciones como marchas, plantones, peticiones de diferentes formas trata de que el gobierno o el gobernante en turno emprendan el compromiso que este tiene con la comunidad, permitiendo así seguir con su desarrollo.

Pero en cierta forma la ciudadanía a pesar de que no se siente atendida por completo por su gobierno, se siente identificada y preocupada por el accionar de la vida política, económica y social de su municipio, esto hace que el gobierno siempre trate de funcionar de la mejor manera para que este siga gobernado y sea el partido de preferencia de la ciudadanía.

La ciudadanía está más que involucrada en cada momento de las acciones municipales, aunque esto no se vea a simple vista.

7.2 - RELACIONES CON EL RESTO DE LOS PODERES

En la población entrevistada, por medio de las diferentes fuentes consultadas y de la propia vivencia personal, la relación que existe o que tratan de existir con respecto al resto de los poderes de gobierno con la sociedad y en específico con la sociedad de Nezahualcóyotl, la respuesta es que casi no se ve esa relación que pueda dar un impacto para que de esta forma la sociedad pueda dar una opinión clara y concisa.

Las diferentes dependencias ya sean Federales, Estatales, tienen en si diferentes programas de ayuda social, económicas que bajan a los municipios para que estos sean beneficiarios, pero existe un gran problema el cual es que estos programas no llegan a cubrir la totalidad de las comunidades, sino que solo a diversos o pequeños grupos, además que a su vez suele faltar una mayor propaganda de difusión sobre dichos apoyos, dando como resultado que la gran mayoría de los ciudadanos ni siquiera estén enterados de que existen.

Aunque existe esta relación como con proyectos, programas por parte de las diferentes instancias de gobierno, la ciudadanía no logra verlas de una forma que pueda decir que hay esa relación como tal.

7.3 - EVENTOS Y CONFLICTOS ELECTORALES

“En épocas recientes se ha desencadenado la discusión sobre el nivel y la calidad de la participación ciudadana en los diversos procesos electorales federales, estatales y municipales a que somos sujetos los ciudadanos año tras año, así como de su contraparte, la abstención. La legitimidad de los gobiernos emanados de estos procesos cada vez está más entredicho, en los cuestionamientos, pero sobre todo en la falta de representatividad y de capacidad de asumir los intereses generales de los habitantes, dado el distanciamiento natural que existe entre los representantes y su base social que limita ulteriormente su capacidad de respuesta cuando se es gobierno y se tiene la responsabilidad de atender a un grupo desconocido.

De acuerdo con los resultados más recientes la ciudadanía ha dejado sentir su rechazo a las formas, estrategias e instituciones políticas; la promoción del voto es una tarea cada vez más difícil y más ineficaz si analizamos los niveles históricos que registra la abstención nacional y local. Los representantes formales cada vez son menos reconocidos socialmente, la sociedad, en fin, se ha reservado su derecho al voto, aunque ha ejercido su derecho de participar o no en algo que cree o no cree” (Nezahualcóyotl, Construcción de una nueva gran Ciudad, pág. 109).

Hay que señalar que con respecto a lo investigado, en la población el conflicto de tipo electoral que se ha registrado es el reciente proceso electoral vivido en el 2012, para la elección de nuevo alcalde municipal para el periodo (2013 – 2015), el cual tuvo la disputa más pareja y reñida de la historia electoral – política de Ciudad Nezahualcóyotl, por un margen de diferencia mínimo de porcentaje del primer al segundo lugar, en el que se vivieron actos de protesta ante las autoridades correspondientes (IEEM) tanto del Partido Revolucionario Institucional, como del Partido de la Revolución Democrática, siendo este último favorecido con el triunfo, quedando con inconformidad los ciudadanos que depositaron su confianza en el otro partido, dejando con esto poca credibilidad hacia su autoridad competente en lo electoral.

7.4 - EVENTOS Y CONFLICTOS AGRARIOS

Nezahualcóyotl, simplemente por ser un municipio joven y de un crecimiento inimaginable de población, el aspecto o sector agrario no existe como tal en el municipio, por lo cual no se podrá profundizar en este tema, aunque solo como comentario se pude mencionar

que mediante el trabajo de investigación de campo realizada, diferentes personas nos comentaban que en este rubro no existe como tal y en consecuencia no hay generación de ingresos o aportes al desarrollo del municipio por parte de este sector, pero independientemente de que no existe, en diferentes casas de manera particular y que en cierta forma se podría hablar como un aspecto de consumo personal, cultivan en sus casas diferentes legumbres o vegetales pero de forma mínima y de carácter personal.

7.5 - EVENTOS Y CONFLICTOS SOCIALES (VECINALES)

En la cuestión de la relación comunitaria social del municipio de Nezahualcóyotl, se puede hacer mención que por ser un municipio donde aproximadamente por km², hay 18,278 habitantes, esto hace que existe una convivencia mutua y de diversidad cultural por la enorme cantidad de población de los diferentes estados de la Republica que llegan a vivir a el municipio, trayendo consigo sus diferentes tradiciones y formas de vivir y que en ocasiones genera unidad entre vecinos, en gran parte existe la cooperación y respeto mutuo, con acepción de algunos conatos de conflicto que se pueden llegar a suscitar de manera imprevista pero que no llegan a mayores.

Simplemente la sociedad de Nezahualcóyotl, siempre está buscando la relación vecinal que les permita una mayor cooperación entre sí para obtener sus beneficios que les permita tener una mejor comunidad y con ello buscar el desarrollo de la misma.

7.6 - EVENTOS Y CONFLICTOS RELIGIOSOS

A través de los diferentes puntos de vista y de opinión, la relación entre las diferentes expresiones religiosas hasta el momento son de una manera en paz, nadie se mete con su preferencia religiosa por lo cual existe un respeto mutuo, hacer mención que más del 90% de la población de Nezahualcóyotl es Católica, por lo que hace a esta la mayoría con respecto a las diferentes religiones que profesan, de esta forma no existe ningún conflicto registrado a lo largo de la historia del municipio.

7.7 - EVENTOS Y CONFLICTOS INTERMUNICIPALES

Si bien existe un conflicto intermunicipal que hasta la actualidad no se ha podido resolver, es el conflicto territorial con el municipio de Chimalhuacán.

Cabe resaltar que el 09 de diciembre 2010 con el gobierno en turno, el cabildo de Nezahualcóyotl aprobó por unanimidad la creación de la Comisión especial de Límites Territoriales que se encargará de revisar y solucionar el conflicto que existe entre el municipio y Chimalhuacán por la posesión de la colonia San Agustín Atlapulco.

“La comisión quedó integrada por el presidente municipal, Edgar Navarro Sánchez, quien fungirá como titular; el primer síndico, Luis Felipe Mercado Orozco será secretario; vocales el cuarto regidor, Ernesto Aguilar Hernández; Laura Muciño Brito, octava regidora; Abel García Ramírez, décimo sexto regidor; Teresa Estrella Téllez, quinta regidora y Juan Manuel Mendoza Hernández, décimo noveno” (Archivo Municipal)

En el cual han surgido diversos conflictos entre ambas partes, incluso llegando hasta la violencia, como es la disputa ocasionada por la oposición de colonos de Ejidos de San Agustín a la ampliación de la escuela Preparatoria Oficial número 225 “Francisco Luna Gobierno”, la cual pertenece a Antorcha Campesina.

Los vecinos de esta localidad se mostraron inconformes con la ampliación de la escuela, que se ubica en las calles de Emiliano Zapata y Edmundo Castillo de dicha colonia, pues se encuentra dentro del territorio de Nezahualcóyotl como está estipulado en el decreto del 23 de abril de 1963 cuando el gobierno del estado de México anunció que desde el Canal de la Compañía pertenece a Nezahualcóyotl.

Sin duda este es el conflicto más relevante con el municipio vecino de Chimalhuacán y que hasta la fecha está latente, por lo que los gobiernos en curso han solicitado apoyo urgente a esta situación y aclaren los límites territoriales, para evitar un conflicto social de consecuencias graves.

7.8 - EVENTOS Y CONFLICTOS INTERGUBERNAMENTALES

Un evento u conflicto intergubernamental como tal no ha existido, pero sin embargo en el ámbito Estatal se ha creado una coordinación intergubernamental que el Estado de México impulsa, por medio de la Secretaría de Desarrollo Metropolitano, junto con el Gobierno Federal y Ciudad de México, en la Zona Metropolitana del Valle de México para dar solución a problemas metropolitanos que traspasan los límites territoriales y jurisdiccionales entre los niveles de gobierno como son: transporte y vialidad, asentamientos humanos, agua y drenaje, seguridad pública, medio ambiente, desechos sólidos, límites bilaterales y protección civil.

La problemática metropolitana rebasa las capacidades institucionales de los gobiernos dado el crecimiento poblacional desmedido que incrementa la demanda de servicios públicos, por lo que la coordinación intergubernamental más que deseable, es intrínseca a la vida de los municipios que habitan dicha zona.

Aunado a ello, no existe un marco jurídico como tal adecuado a nivel nacional que permita a las instituciones estar obligadas a organizarse para la implementación de planes y programas en beneficio de la ciudadanía. Es así, que la coordinación intergubernamental en las zonas metropolitanas se da por acuerdo de voluntades, más que en cumplimiento a una normatividad existente. (Orden jurídico, Secretaría de Gobernación).

COMENTARIO FINAL

En este Capítulo Siete, se hizo referencia a la dinámica política, con la que se vive en Ciudad Nezahualcóyotl, donde se abarco la relación que existe entre Gobierno – Sociedad, comentando los eventos o sucesos que se han presentado a lo largo de la historia del ayuntamiento en el ámbito electoral, político, social, religioso, deportivo, sin duda en este ámbito desde sus inicios el municipio se caracterizó por esa mutua y estrecha relación gobierno-sociedad, quienes fueron forjando las bases para obtener el municipio que tienen ahora, aunque pareciera que en la actualidad esa relación se ha venido deteriorando, por cuestiones principalmente política, no deja de separarse en lo más mínimo como en toda comunidad.

CAPITULO VIII - SEMBLANZA POLITICA DE LA POBLACION

8 - SEMBLANZA POLITICA

8.1 - EXTRACCIÓN POLÍTICA HISTÓRICA Y LA RELACIÓN CON LA ELECCIÓN DE GOBERNANTES MUNICIPALES.

En el transcurso de los años se ha visto la transformación de Ciudad Nezahualcóyotl, pero sin duda en el ámbito político ha trascendido por la importancia que este representa, con la llegada de los servicios necesarios para la sociedad, esta se fue organizando de tal manera que la vida política en el municipio sería esencial y primordial desde sus inicios, con el surgimiento de diversas organizaciones muy bien estructuradas le fueron dando forma a la estructura política de Ayuntamiento.

Aunque sin ningún conflicto mayor desde el primer cabildo constitucional de Nezahualcóyotl en el año de 1964 hasta 1996 ininterrumpidamente gobernada el Partido de la Revolución Institucional (P.R.I.), partido con el cual se forjó el municipio donde se crearon las instituciones, dato de importancia ya que la sociedad votaba por el partido predominante no solo en el Estado de México sino en todo el País, en el transcurso de lo tiempo la visión y percepción de la sociedad hacia los Partidos Políticos, cambio por completo, la nueva visión y crítica ya no es tanto por la simpatía que tengan hacia determinado partido, ahora en día cuenta mucho la personalidad del candidato, además la sociedad busca nuevos cambios se podría decir arriesgar o no, llegando con ello la alternancia, es así que para el año de 1997 al 2009 se vive en Nezahualcóyotl, un cambio radical un golpe al partido predominante y la ciudadanía votaría por el Partido de la Revolución Democrática (P.R.D.).

Ahora las circunstancias y en cierta parte por el fastidio de la sociedad y la falta de nuevas mejoras, la ciudadanía se ve obligada y un tanto exigente, con el voto de castigo a un determinado partido al no ver que trabaje para una mejor vida, con esas problemáticas que surgen para el año de 2009 al 2013 retoma el poder el Partido de la Revolución Institucional

(P.R.I.), donde el papel de la sociedad ahora es fundamental, es así que para el año 2013 a la actualidad el partido gobernante es el Partido de la Revolución Democrática (P.R.D.).

Siendo estas fuerzas políticas las que están en constante lucha por el poder, sus estrategias y actividades las han colocado como las dos únicas en la vida política de la entidad, existiendo los demás partidos los cuales no representan una mayoría con la que pudiera competir con dichos partidos en el juego por el Poder.

De esta forma la vida política y la alternancia en Nezahualcóyotl ha vivido diferentes cambios con sus pro y sus contra, de una forma u otra, esto ha hecho que sea una de las entidades municipales con mayor peso político en todo el País.

COMENTARIO FINAL

En este Capítulo Ocho, se hizo referencia principalmente a la importancia de la participación ciudadana en el ámbito político, el impacto que este ha generado, las dificultades y los avances que ha representado, la opinión pública fundamental para la mejora en pro de su beneficio de su sociedad, sin duda la ciudadanía es la base de toda democracia y entorno a ella se gira la vida política – social del municipio.

La participación de la ciudadanía en Nezahualcóyotl es sorprendente y fundamental, para la toma de decisiones en todos los ámbitos.

CAPITULO IX - CALENDARIOS

9 - POLÍTICO – ELECTORAL

Si bien sabemos que el municipio de Nezahualcóyotl tiene aproximadamente 1,109,363 habitantes, por lo que hace a este municipio tener una actividad en gran escala, en cuestión del ámbito político, se puede hacer mención que este es el segundo municipio más importante a nivel nacional en este ramo, cabe señalar que el padrón electoral que representa Ciudad Nezahualcóyotl, es incluso más grande que varios estados del país, tan solo cuenta con una lista nominal de 854,981, ciudadanos que puede ejercer el voto y con ello al triunfo de cualquier partido político, por lo que es de tan importante en la vida política no solo del Estado de México, si no de la República Mexicana.

Cabe hacer mención que aparte de tener una lugar geográfico – político estratégico y colindante con el Distrito Federal, hace de este municipio un gran interés para los diversos partidos políticos, la actividad política se vive con una efervescencia diferente a las demás entidades, donde se involucran por completo sociedad civil y sociedad política.

PADRON ELECTORAL Y LISTA NOMINAL DE ELECTORES						
FECHA DE CORTE 31 DE MAYO DE 2016						
ENTIDAD	PADRON ELECTORAL			LISTA NOMINAL		
	HOMBRES	MUJERES	TOTAL	HOMBRES	MUJERES	TOTAL
Estado de México	5,191,208	5,740,049	10,931,257	5,076,020	5,619,771	10,695,791
Nezahualcóyotl	392,484	429,795	822,279	384,534	421,215	805,749

En la siguiente tabla se hace una comparación de la lista nominal (personal que cuentan con credencial de elector vigente para poder ejercer su voto) del Estado de México, con respecto al municipio de Nezahualcóyotl. (IEEM).

En la situación electoral habido circunstancias que afectan el desarrollo político del municipio, en los orígenes de Nezahualcóyotl se tenían 10 distritos federales, pero al paso del tiempo se redujo a 5 distritos, esto ha dado una problemática en la participación política de la propia ciudadanía, debes de conocer que en cada distrito se asigna un representante popular y al momento que se reducen los distritos electorales, entonces la lucha política por las

posiciones se vuelve un poco más agresiva, la historia de Nezahualcóyotl como son elecciones de tipo federal se puede registrar candidatos de cualquier lugar de la Republica, anteriormente de los 10 distritos que teníamos 5 o 6 venían de Toluca o nos los mandaban de algún otro Estado de la Republica, actualmente de los 5 ya son los propios vecinos de Nezahualcóyotl, pero no siempre les corresponde el mismo distrito de residencia, provocan conflicto por qué no tienen la identidad y a veces los mismo electores no los identifican como sus representantes.

Nezahualcóyotl **contaba** con cinco **Distritos Locales Electorales**, los cuales son:

DISTRITOS LOCALES ELECTORALES				
DISTRITO	MUNICIPIO	CLAVE	MUNICIPIOS QUE ABARCA	SECCIONES
24	Nezahualcóyotl	60	Nezahualcóyotl	118
25				133
26				134
32				150
41				135
Total de secciones				670

La siguiente tabla se presenta la distribución Distrital Local Electoral en Nezahualcóyotl, antes del 2016 contaba con 5 Distritos.

Nezahualcóyotl cuenta con cuatro **Distritos Federales Electorales**, los cuales son:

DISTRITOS FEDERALES ELECTORALES		
DISTRITO	MUNICIPIO	SECCIONES
XX	Nezahualcóyotl	155
XXIX		183
XXX		175
XXXI		167
Total de secciones		680

La siguiente tabla se presenta la distribución Distrital Federal Electoral en Nezahualcóyotl, cuenta con 4 Distritos.

Sin embargo un punto relevante e importante en la actualidad es la reciente redistribución que ha hecho el Instituto Nacional Electoral (INE), con respecto a los Distritos Locales Electorales en Nezahualcóyotl de 5 Distritos pasaron hacer **3 Distritos Locales**, quedando de la siguiente forma:

DISTRITOS LOCALES ELECTORALES (Distritación Local 2016)					
DISTRITO	MUNICIPIO	CLAVE	MUNICIPIOS QUE ABARCA	SECCIONES QUE ABARCA	TOTAL DE SECCIONES
24	Nezahualcóyotl	60	Nezahualcóyotl	3107 - 3186, 3107 - 3186, 3194 - 3283, 3287 - 3288, 3350 - 3355, 3372 - 3383, 3393 - 3399, 3407 - 3412, 3426 - 3434 y 3450 - 3451.	214
25				3046 - 3052, 3061 - 3063, 3074 - 3088, 3098 - 3106, 3284 - 3286, 3289 - 3349, 3356 - 3371, 3384 - 3392, 3400 - 3406, 3413 - 3425, 3435 - 3449, 3452 - 3496, 3498 - 3510, 3579 - 3589, 3614 - 3621 y 3641 - 3649.	244
41				1253 - 1254, 1258 - 1265, 3053 - 3060, 3064 - 3073, 3089 - 3097, 3497, 3511 - 3578, 3590 - 3613, 3622 - 3640 y 3650 - 3722.	222
Total de secciones					680

En la siguiente tabla hace referencia a la actual Distritación en Nezahualcoyotl, realizada en 2016 por el Instituto Nacional Electoral (INE) pasando de 5 Distritos a 3 Distritos Electorales.

Después de 20 años el Estado de México cuenta con una distritación electoral que permite acabar con las asimetrías con las que llegaban los diputados al congreso mexiquense, con lo que se buscó que los distritos locales estuvieran mejor equilibrados y tendrán en promedio 340 mil habitantes cada uno.

Y que a pesar de que en Nezahualcóyotl se redujo de 5 a 3 distritos, aún sigue conservando el peso político que esta demarcación representa en la entidad.

Las fechas electorales son las que se establecen por parte del Instituto Electoral del Estado de México (IEEM) y el Instituto Nacional Electoral (INE):

Instituto Electoral del Estado de México (IEEM)

Fecha	Cargo de Elección Popular
7 de Junio de 2015	<ul style="list-style-type: none">• <u>125 ayuntamientos</u>. Compuestos por un Presidente Municipal y regidores, electos para un periodo de tres años no reelegibles para el periodo inmediato.• <u>75 Diputados al Congreso del Estado</u>. 45 electos por mayoría relativa en cada uno de los Distrito Electorales y 30 por el principio de Representación proporcional.

Instituto Nacional Electoral (INE)

Fecha	Cargo de Elección Popular
4 de junio de 2017	<ul style="list-style-type: none">• <u>Gobernador del Estado de México</u>. Titular del Poder Ejecutivo del estado, electo para un periodo de seis años no reelegibles en ningún caso.

9.1 - FECHAS PÚBLICAS

Sin duda la festividad más relevante de la entidad se realiza cada año el 3 de abril, ya que es la fecha de fundación del municipio.

Entre otras fechas relevantes están las fiestas patrias, fiestas conmemorativas del país, las fiestas religiosas ya que al ser una sociedad pluricultural, estas realizan sus festividades de acuerdo a sus pueblos de origen, por lo que es común ver actividades de los diferentes estados de la república, con sus tradiciones y costumbres particulares.

COMENTARIO FINAL

En este Capítulo Nueve, se hizo referencia a la calendarización de las fechas que se han enmarcado en la cuestión político – electoral que representa la democracia (por ejemplo; elección para alcaldía, diputados locales, federales, gobernador del estado, presidente de la república), así mismo de las fechas públicas propias del municipio, como por ejemplo la principal del municipio de Nezahualcóyotl, es la festividad cada año por su erección.

CONCLUSIONES

Nezahualcóyotl municipio creado de la nada, donde a escasas distancias existían algunas viviendas rodeadas de charcos de agua y lodo, donde no existía las condiciones para poder vivir, no se contaba con las necesidades básicas como luz, agua, drenaje, etc.

A raíz de una necesidad y de la gesta organizacional comunal, los primeros habitantes empiezan su gran lucha, como si se tratara de algún estado sometido, solicitan independizarse del gobierno de Chimalhuacán, lucha que les favoreció en el año de 1963 un 3 de abril, donde se autoriza por el gobierno del Estado de México, que se diera la creación de un nuevo municipio con terrenos del antigua Vaso de Texcoco y de Chimalhuacán y que llevaría por nombre Nezahualcóyotl en honor al gran señor Tlatoani.

De esta forma empezaría el surgimiento de un gran municipio en el cual se empezaría a jugar un papel primordial en la vida política, social, cultural, económica de la entidad y del país.

Hoy por hoy Ciudad Nezahualcóyotl se ha convertido en aquel territorio de sueños y esperanzas de cada una de esas personas que llegaron de todas partes del territorio mexicano, para construir sus vidas.

A sus 53 años de creación como municipio Ciudad Nezahualcóyotl, ha roto todos los paradigmas que una sociedad puede enmarcar, su gran aceleración de desarrollo ha hecho de este municipio un marco pluricultural, de diversidad, con un contraste que solo en Neza se puede dar y ver.

La historia de Ciudad Nezahualcóyotl ha demostrado que cuando se quiere se puede, con sus aproximadamente 1,109,363 habitantes, pero que en realidad se estima que son más de 2 millones los que habitan dicho territorio, con sus cuadrículadas calles y anchas avenidas, se refleja la enorme potencialidad que este municipio ha generado en todos los aspectos.

Desde sus inicios y con la idea convencida de ser una nueva entidad los pobladores, los iniciadores de tan dicha gesta demostraron que el esfuerzo por obtener algo con lo que se

sintieran identificados era posible mediante la organización y el trabajo, en aquel entonces el surgimiento de la organización “Unión de Fuerzas” fue el parteaguas de lo que se venía a futuro de lo que una sociedad organizada es capaz de lograr, sus líderes sin bajar la guardia comenzaron a gestionar dicho proyecto, el de tener su propio municipio, como si sonara fácil tener un municipio propio, pero que al final de cuentas se logró, “Nezahualcóyotl surgiría” el municipio 120 en la entidad mexiquense y con ello se comenzaría a dar paso a una nueva y gran historia.

Sin duda sus fundadores empezaron a establecer las bases de una sociedad moderna, de la sociedad que ellos querían tener, las instituciones que deseaban tener, para que de esta forma obtener una calidad de vida con todos los servicios necesarios.

La formación de un modelo que les brindara las necesidades básicas se establecerían desde sus inicios.

La sociedad se ha caracterizado en toda la región, su particularidad de la que hablamos no es originaria si no forjada, ya que como es sabido los habitantes de Nezahualcóyotl es una mezcla de todo el país, podemos encontrar sin duda a un habitante de cada uno de los estado de la republica e incluso extranjeros, que cada uno ha aportado desde sus tradiciones, conocimientos y opiniones, lo que hace de Neza un pequeño mundo, pero con un enorme marco pluricultural de ideas y culturas.

Sus habitantes como en todas partes se caracterizan por la solidaridad que llegan a demostrar en cualquier caso que se presentara en su territorio, es un municipio que a evolucionado bastante en su sociedad ha forjado desde persona ilustres que han destacado en varios ámbitos como el deporte, la política, el arte.

Un hecho que resalta mucho es su aspecto altruista que ha nacido entre su sociedad, por lo que se ha considerado como uno de los municipios con más Asociaciones Civiles, Organizaciones, Fundaciones en todos los ámbitos pero como un mismo objetivo el de ayudar al prójimo.

Como lo marca y demuestra su fundación, la organización social, es lo que ha caracterizado a Nezahualcóyotl.

Tanto se ha demostrado que su sociedad es muy activa, día y noche, con ello la Economía de la entidad es inmensamente impresionante desde su partida presupuestal, del comercio establecido y del comercio ambulante ha demostrado que Nezahualcóyotl es un gigante económicamente hablando, inimaginable lo que en verdad se mueve en este pequeño territorio.

En la cuestión política Nezahualcóyotl ha sido el reflejo de lo que es la política mexicana, sin duda es el segundo municipio con mayor peso político por lo que lo hace muy importante en lo electoral, la vida política que se vive en la demarcación se realiza con un fervor diferente a cualquier otro lugar, como es sabido el Partido Revolucionario Institucional predominaba desde sus inicios para ser exactos desde 1964 hasta 1996 tiempo en el cual se forjaron las base del municipio, sin embargo como en toda sociedad la visión de la gente va cambian con el paso del tiempo y es ahí cuando en Nezahualcóyotl hay una alternancia política entrando en el juego el Partido de la Revolución Democrática, posteriormente hay dos alternancias más, involucrando a estos dos partidos políticos únicamente quienes son los que predominan en el ámbito, aunque existe la diversidad de partidos ningún otro figura.

Hablar de política en Nezahualcóyotl es hablar del P.R.I y del P.R.D, al igual que hablar de religión es ser Católico o Cristiano, en tanto así el posicionamiento que el municipio tiene políticamente es enorme e involucra a toda su población que es muy participativa.

Sin duda el desarrollo que se ha generado en el municipio hoy Ciudad Nezahualcóyotl, ha sido de progreso, el impresionante avance y aceleración que se generó desde sus inicios y que al hacer una comparación con algunos municipios vecinos que tienen más años de fundación, es impresionante la disparidad que presenta a medio centenar de su creación, el ayuntamiento se ha desarrollado en todos los ámbitos ahora solo hay que darle mantenimiento y mejoras, para poder brindarle a la sociedad mejores condiciones de vida.

La vida va cambiando, la forma de pensar va evolucionando, por eso que los modismos y lenguajes que se manejan en la actual Neza y que en cierta parte es una de sus particularidades, los nombres y sobre nombres que se le han enjaretado son de la propia esencia de su población, tales como anteriormente “Nezahualodo” cambiando posteriormente a NezaYork, Minezota, Neza City, sin duda va evolucionando en todos los aspectos, y que

aunque las generaciones resientes pareciera quisieran salir ahora de Nezahualcóyotl, por diversos motivos pero principalmente por el descontrol de la inseguridad, pero sin embargo sienten ese amor o arraigo que no puede separarlos ya que sus padres les han inculcando de su natal Ciudad Neza.

Es así que la importancia de este inigualable lugar, municipio ejemplo, ayuntamiento con una diversidad inimaginable, vida política participativa, economía inmensa, sociedad generosa, educación en proceso, desarrollo en progreso, multiculturalismo impresionante, hacen de Nezahualcóyotl único en el país.

-Esto es Ciudad Nezahualcóyotl-

BIBLIOGRAFÍA

- Archivo municipal
- Cronista municipal
- Presidencia Municipal
- Población Municipal
- Bando Municipal de Policía y Buen Gobierno (2012). Nezahualcóyotl, Estado de México.
- H. Ayuntamiento de Nezahualcóyotl, (2013). Historia del Municipio de Nezahualcóyotl [en línea], Disponible en Internet: <http://www.neza.gob.mx>. [Consultado el 27 de julio 2012].
- INEGI (2010). Censo de Población y Vivienda 2010 Instituto Nacional de Estadística y Geografía [en línea], Disponible en Internet: <http://www.inegi.org.mx>. [Consultado el 25 de julio 2012].
- IEEM. Instituto Electoral del Estado de México [en línea], Disponible en Internet: <http://www.ieem.org.mx>. [Consultado el 23 de julio de 2012].
- Gobierno del Estado de México, Disponible en Internet; <http://legislacion.edomex.gob.mx/>
- Constitución Política de los Estados Unidos Mexicanos.
- Moreno Espinosa, R. (1998). El Municipio en México – Administración y Gobierno Municipal, UNAM, México.
- Bando Municipal de Policía y Buen Gobierno (2011), H. Ayuntamiento de Nezahualcóyotl, México.
- Programa de Desarrollo Regional (2006 – 2011). Macro Región III Oriente del Estado de México. GEM, México.
- Perfil Mercadológico del Municipio de Nezahualcóyotl 2009, Estudio Histórico Cultural y Socioeconómico (2009). Departamento editorial de la Universidad de Nezahualcóyotl, Circuito Universidad Tecnológica s/n, Col. Benito Juárez CP. 57000, Cd. Nezahualcóyotl, Estado de México – Noviembre del 2009.
- Martínez Garibaldi Leoncio y Arena Ruiz Lorenzo (1995). Nezahualcóyotl Monografía de la Ciudad, Editorial Aries, México.

- Martínez Garibaldi Leoncio (1987). Monografía Municipal Nezahualcóyotl, Editorial Técnica Creativa, México.
- Elizarraraz Morales Antonio (2011). Nezahualcóyotl Construcción de una Gran Ciudad, Segunda Sindicatura y Dirección de Cultura del H. Ayuntamiento de Nezahualcóyotl, Alterarte Ediciones, Estado de México, México.
- H. Ayuntamiento de Nezahualcóyotl (1982 – 1984). Nezahualcóyotl Ciudad del Cambio, México.
- Arechiga Torres Germán (2012). Nezahualcóyotl a 50 años de esfuerzo compartido, Fondo Editorial FOEM, Estado de México, México.
- Gobierno del Estado de México. Plan de Desarrollo 2011 – 2017, Edición del Comité de Planeación para el Desarrollo del Estado de México (COPLADEM), México.
- INAFED Instituto para el Federalismo y el Desarrollo Municipal (2010). SEGOB Secretaría de Gobernación, México.
- COPLADEM (2006). Gobierno del Estado de México.
- Plan de Desarrollo Urbano de Nezahualcóyotl Octubre de 2004.
- Sistemas de Cuentas Nacionales de México, SCNM (IGCEM).
- Ley Orgánica Municipal del Estado de México, artículo 161, 2012: 71.
- Gaceta del Gobierno Estado de México, el 02 de junio de 2016.

[En línea]

- http://www.e-local.gob.mx/wb2/ELOCAL/EMM_mexico
- <http://www.inegi.org.mx/sistemas/mexicocifras/default.aspx?e=15>
- <http://www.snim.rami.gob.mx/>
- http://www.e-local.gob.mx/wb2/ELOCAL/ELOC_Sistemas_de_Informacion_Municipal
- <http://www.indetec.gob.mx/Municipal/Capacitacion/Default.asp>
- <http://www.osfem.gob.mx>
- <http://www.ihaem.org/>
- http://www.conapo.gob.mx/index.php?opcion=com_content&view=article&id=78&Itemid=194

- http://www.indesol.gob.mx/work/models/web_indesol/Resource/271/1/images/Municipios%20Subsemun%202012.pdf
- http://www.ssp.gob.mx/portalWebApp/wlp.c?_c=7dl
- <http://www.e-local-gob.mx/work/templates/enciclo/EMM15mexico/municipios/15029a.html>
- <http://www.edomex.gob.mx/portal/page/portal/legistel/leyes/vigentes>
- <http://www.ieem.org.mx>
- <http://www.ife.org.mx>
- <http://sedesol.gob.mx>
- http://www.secogem.gob.mx/delegacion_orientado.asp
- <http://hacienda.gob.mx/ApartadosHaciendaParaTodos/aportaciones/33/aportaciones.html>
- Trabajo de campo

ANEXOS - GALERÍA DE IMÁGENES

GALERÍA FOTOGRÁFICA CIUDAD NEZAHUALCÓYOTL (ORIGEN Y ACTUALIDAD)



Primeros asentamientos humanos en el municipio.
(Biblioteca Municipal)



Primeros asentamientos humanos en el municipio.
(Biblioteca Municipal)



Firma para la creación del municipio.
(Biblioteca Municipal)



Firma para la creación del municipio.
(Biblioteca Municipal)



Firma para la creación del municipio.
(Biblioteca Municipal)



Cartón alusivo a la creación del municipio.
(Biblioteca Municipal)



Devolución de placa del primer ayuntamiento municipal.
(Biblioteca Municipal)



Devolución de placa del primer ayuntamiento municipal.
(Biblioteca Municipal)



Trabajo en las obras de agua municipal.
(Biblioteca Municipal)



Av. Tuxtla Nezahualcóyotl, límite con la Ciudad de México.
(Biblioteca Municipal)



Imagen urbana de 1970.
(Biblioteca Municipal)



Reunión de Autoridades municipales.
(Biblioteca Municipal)



Imagen urbana del municipio, primeros habitantes.
(Biblioteca Municipal)



Niños ~~de~~ ~~los~~ ~~años~~ ~~60's~~.
(Biblioteca Municipal)



Imagen urbana de las primeras colonias.
(Biblioteca Municipal)



Aspecto típico de las calles de ~~Neta~~ en sus inicios.
(Biblioteca Municipal)



Primeros asentamientos humanos en el municipio (1960 -1970).
(Biblioteca Municipal).



Primeros asentamientos humanos en el municipio (1960 -1970).
(Biblioteca Municipal).



Primeros asentamientos humanos en el municipio (1960 -1970).
(Biblioteca Municipal).



Primeros asentamientos humanos en el municipio (1960 -1970).
(Biblioteca Municipal).



Primeros asentamientos humanos en el municipio (1960 -1970).
(Biblioteca Municipal).



Primeros asentamientos humanos en el municipio (1960 -1970).
(Biblioteca Municipal).



Primeros asentamientos humanos en el municipio (1960 -1970).
(Biblioteca Municipal).



Primeros asentamientos humanos en el municipio (1960 -1970).
(Biblioteca Municipal).



Palacio Municipal en 1980



Primera convención municipal 1983



Evento político en Netzahualcoyotl.



Credencial oficial de la organización Unión de Fuerzas 1985.



Credencial oficial de la organización Unión de Fuerzas 1985.



Reunión de Líderes Sociales, Unión de Fuerzas.



Reunión de Líderes Sociales, Unión de Fuerzas.



Reunión de Líderes Sociales, Unión de Fuerzas.



27 Aniversario de la creación del municipio.



Instalación de casilla electoral, para votar.



Recorrido de autoridades municipales por calles de Nezahualcóyotl.



Recorrido de autoridades municipales por calles de Nezahualcóyotl.



Recorrido de autoridades municipales por calles de Nezahualcóyotl.



Recorrido de autoridades municipales por calles de Nezahualcóyotl.



Una de las entradas principales de Ciudad Nezahualcóyotl.



Palacio Municipal.



Evento político Lic. José Salinas Navarro, Presidente Municipal 1988 - 1990



Propaganda de la época, del progreso de Nezahualcóyotl.



Av. Chimalhuacán, Nezahualcóyotl 1985.



Edificio de Fideicomiso de Ciudad Nezahualcóyotl.



Lic. Alfredo Baranda García, (Gobernador Estado de México), Lic. José Luis García Gaxiola, Lic. José Lucio Ramírez Ornelas, C.R. Juan Alvarado (1967), entrega de escrituras (1967).



Trazo urbano cuadrícula de Ciudad Nezahualcóyotl (actualidad)



Trazo urbano cuadrícula de Ciudad Nezahualcóyotl (actualidad)



Fuente - Gloriosa en Ciudad Nezahualcóyotl.



Monumento al Rey Nezahualcóyotl.



Construcción de la escultura "El Coyote" entre Av. Adolfo López Mateos y Av. Panófilo.



Escultura "El Coyote" de Sebastián (Brique Calleja González ~~1970~~).



Instituto Municipal de Atención a la Mujer Nezahualcóyotl.



Parque del Pueblo.



Estadio de Fútbol "Toros" ~~1970~~.



Equipo de Fútbol Toros ~~1970~~ F.C.



Monumento conmemorativo por el Mundial de Fútbol México 1986, ~~1986~~ subsección del campeonato.



Cristo en la entrada del Parrón Municipal (Foto propia).



Monumento a Benito Juárez en Av. Adolfo López Mateos y Av. Chimalhuacán.



Monumento a Sor Juana Inés de la Cruz, entre Av. San Juan y Av. Chimalhuacán.



El Barquito en Av. Chimalhuacán.



El Pulpo en Av. Panólán y C. Valle de Bravo.



Palacio Municipal de Nezahualcóyotl.



La "Bola" Centro Administrativo de Zona Norte.



Centro Cultural Dr. Jaime Torres Bodat



Tringua de autos en Av. Benito Juárez



Tringua de pises en Ciudad Nezahualcóyotl



Manifestación de recolectores de basura



Ferrocarril municipal de Ciudad Nezahualcóyotl



Basureros en Benito Juárez



Basureros en Benito Juárez



Ciudad Juárez y también conocida como El Chaparral



Ciudad Nezahualcóyotl, vista aérea de noche.
(foto propia)



Ciudad Nezahualcóyotl, vista aérea de noche.
(Foto propia)



Universidad Tecnológica de Nezahualcóyotl (UTN).



Universidad La Salle Nezahualcóyotl.



Universidad Autónoma del Estado de México, Campus
Nezahualcóyotl.



Zona Deportiva Bicentenario Ciudad Jardín.



Plaza y Centro Comercial Ciudad Jardín.



Centro de Rehabilitación Infantil Telcelón
(CRIT- Nezahualcóyotl).



Transporte Mipibus.



Comis  Municipal del Per do Revolucionario Insituacion
Nezahualc yotl.



Modernizaci n de la Av. Chimalhuac n 2016.



Actividad f sica familiar en Av. Adolfo L pez Mateos.



Monumento a Nezahualc yotl y escultura El "Coyote"

Ciudad Nezahualc yotl



UNIVERSIDAD AUTÓNOMA DEL ESTADO DE MÉXICO
CENTRO UNIVERSITARIO UAEM TEXCOCO

CÉDULA DE ENTREVISTA

Nombre del Informante: _____

Perfil: _____

Fecha: _____

Nombre del Entrevistador: _____

Observaciones: _____

INSTRUCCIONES PARA EL ENTREVISTADOR

1.- Grabar electrónicamente la entrevista si hay consentimiento del entrevistado. En caso contrario deberá registrar el contenido sobre la marcha de la entrevista.

2.- Transcribir inmediatamente la entrevista.

3.- En todo momento deberá hacer comentarios al entrevistado de tal manera que oriente sus respuestas al propósito descriptivo de la monografía. Evitar a toda costa que les proporcionen sólo respuestas dicotómicas (sí/no).

4.- En caso de que una respuesta resulte interesante habrá que profundizar en ella, respetando la estructura de esta entrevista.

NOTAS PARA EL ENTREVISTADOR

1. La redacción coloquial obedece a fines de empatía con el entrevistado y deberán ajustarla según el contexto y perfil del mismo.

2. Si desconoce algún término empleado en esta cédula consúltelo de inmediato con su Director (a).

3. La definición del horizonte temporal estará en función de dos criterios:

a) El periodo comprendido entre los años 2000-2012 para las acciones de gobierno (cuenta pública; programas; control y transparencia; reglamentación y normatividad)

b) Recuento histórico para las instituciones trascendentes y la semblanza política.



Historia

1. ¿Qué sucesos relevantes han definido la historia del municipio?
2. ¿Qué tradiciones y festividades, diferentes a la fiesta patronal, caracterizan a su municipio?

Organización municipal

3. ¿Cuáles han sido las principales virtudes administrativas de su gobierno?
4. ¿Cuáles han sido los principales defectos administrativos de su gobierno?
NOTA PARA EL ENTREVISTADOR: Dirija al entrevistado hacia temas de desempeño estrictamente administrativo (agilidad y claridad en los trámites; cursos de actualización al personal; ventanilla única; incorporación de tecnologías de la información; entre otras.)
5. ¿Qué personas del gobierno municipal y representantes vecinales han jugado un papel relevante para el desarrollo del municipio en el periodo comprendido 2000-2012?
6. Desde su perspectiva ¿existe coordinación (por ejemplo colaboración, complementariedad en las acciones gubernamentales, así como la generación de acuerdos) entre los Órganos Oficiales de Colaboración (por ejemplo los Consejos de Colaboración, Junta de mejoras; COPACI) con las autoridades del ayuntamiento? Platíquenos algunas experiencias.
7. Platíquenos algunas experiencias de colaboración para la atención de las demandas sociales entre el gobierno municipal y:
 - autoridades auxiliares (Delegados, Subdelegados, Jefes de manzana, Jefes de Sector),
 - autoridades ejidales,
 - órganos de autoridad indirecta (por ejemplo los Comités de agua independiente)

Dinámica política

8. ¿Cómo describe las relaciones del gobierno municipal con la sociedad?
9. ¿Cómo describe las relaciones de la sociedad con el resto de los poderes públicos (gobierno del estado, legislatura, poder judicial, etc.)?
10. Cuéntenos los principales conflictos internos que se han suscitado a lo largo de la historia de su municipio en los ámbitos:
 - electoral
 - agrario
 - religioso
 - social (vecinal)
11. ¿Qué conflictos con otros municipios ha tenido su municipio?



UNIVERSIDAD AUTÓNOMA DEL ESTADO DE MÉXICO
CENTRO UNIVERSITARIO UAEM TEXCOCO

12. Cuéntenos los principales acciones de colaboración (eventos³) que han existido a lo largo de la historia al interior de su municipio en los ámbitos:

- electoral
- agrario
- religioso
- social (vecinal)

13. ¿Qué acciones de colaboración identifica entre este y otros municipios?

Instituciones trascendentes

14. Enuncie y describa las instituciones más trascendentes de tipo:

- religioso
- filantrópico
- civil

Semblanza política de la población

15. ¿Las elecciones municipales se determinan principalmente por el partido político o por la personalidad de los candidatos (presidente municipal, síndicos y regidores)? ¿O existe algún otro elemento determinante?

16. ¿Cuáles son las razones que justifican la alternancia o permanencia de los partidos políticos en el gobierno municipal?

17. ¿Considera que la llegada de nuevos habitantes influye en la elección de los gobernantes? ¿Por qué?

Economía

18. ¿Cuál es el sector económico más productivo en su municipio?

19. Mencione y describa el tipo de apoyos que se le han otorgado al sector:

- Agropecuario
- Industrial
- De servicios y comercio

20. Mencione y describa los programas o mecanismos de fomento al empleo implementados en su municipio

³ Un evento no hace referencia a un conflicto sino a acciones de colaboración. Por ejemplo: una inundación, alarmas vecinales, entre otros.



Demografía

21. Comente, si es que es el caso, la intensidad con que se presentan casos de vulnerabilidad de los siguientes grupos sociales:
 - Mujeres
 - Niños
 - Adultos mayores
 - Indígenas
22. Señale si la migración en su municipio es un problema para el desarrollo del mismo.
23. Según su percepción ¿Cuáles son las principales causas de muerte en el municipio?

Sociedad y gobierno

24. ¿Considera satisfactoria la cobertura de servicios públicos? (comente los ejemplos sobre pavimentación, electrificación, drenaje, agua potable, entre otros)
25. ¿Cuáles son las comunidades/localidades con mayor rezago? ¿Qué acciones se han emprendido para abatir el rezago municipal?

Propiedad del CUBAL